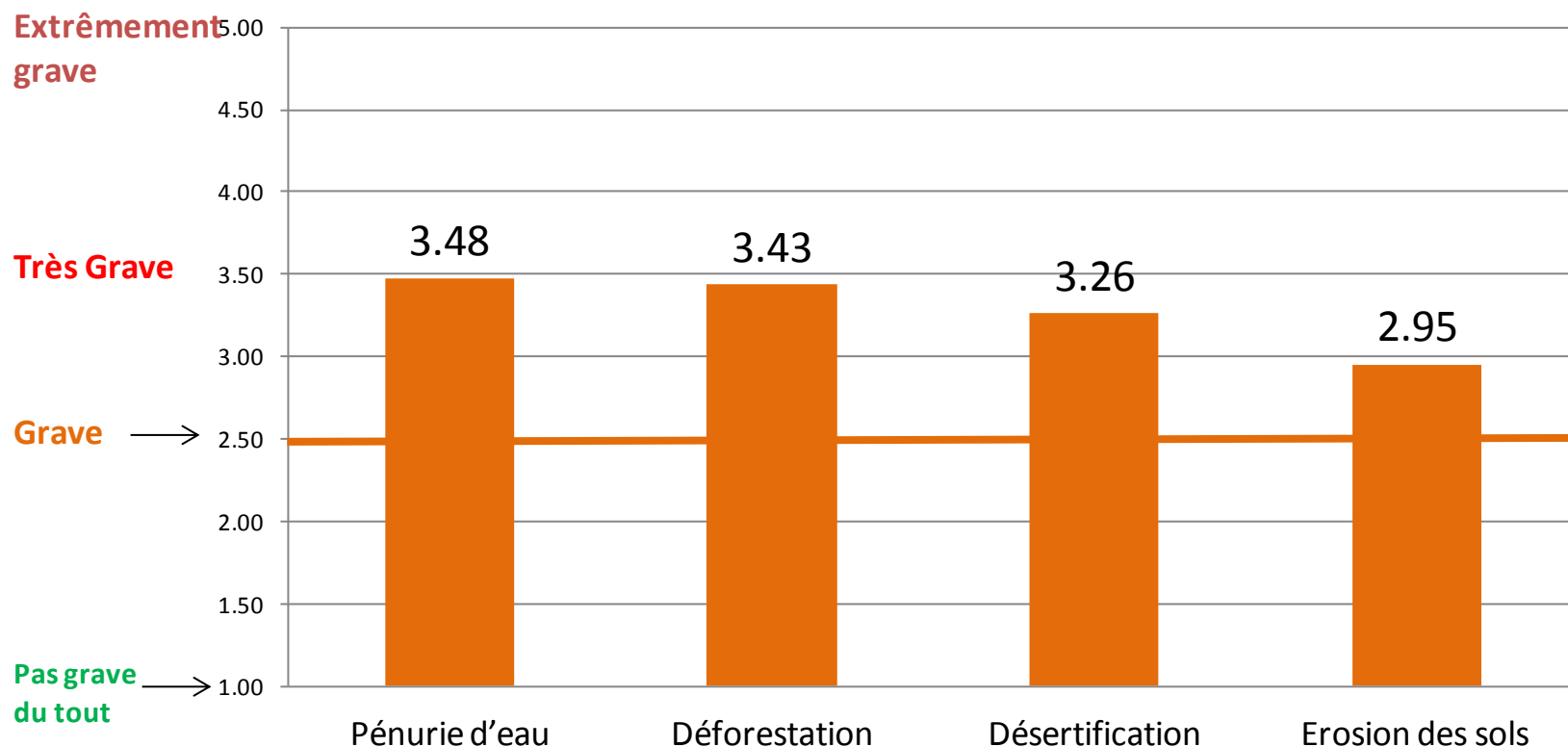
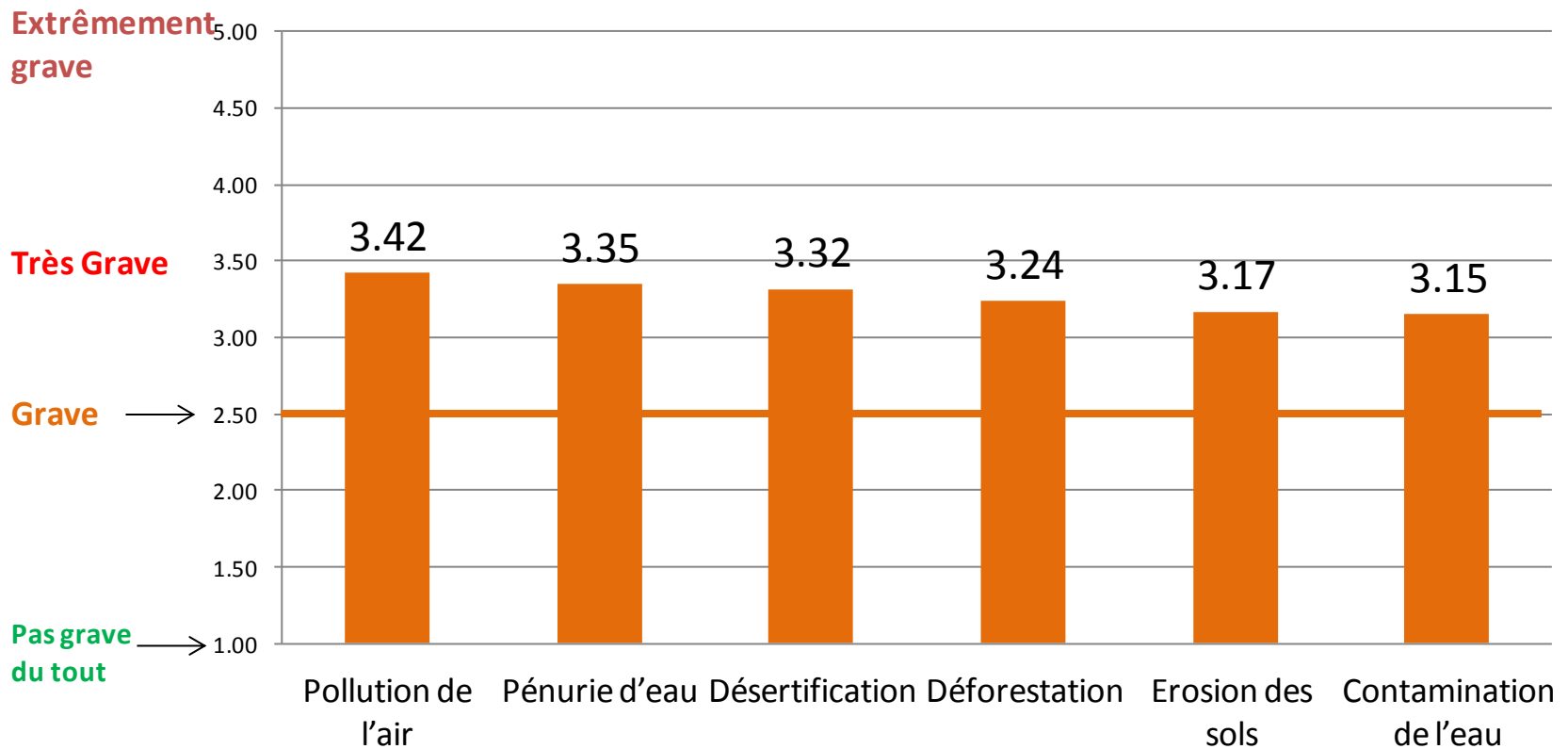


**ATELIER NATIONAL DE RESTITUTION  
DES RESULTATS L'ÉTUDE SUR LES  
FACTEURS SOUS-JACENTS LA  
VULNERABILITE DES POPULATION  
FACE AUX CATASTROPHES AU  
BURKINA FASO  
OUAGADOUGOU LE 02 SEPTEMBRE  
2014, HÔTEL PALBEACH**

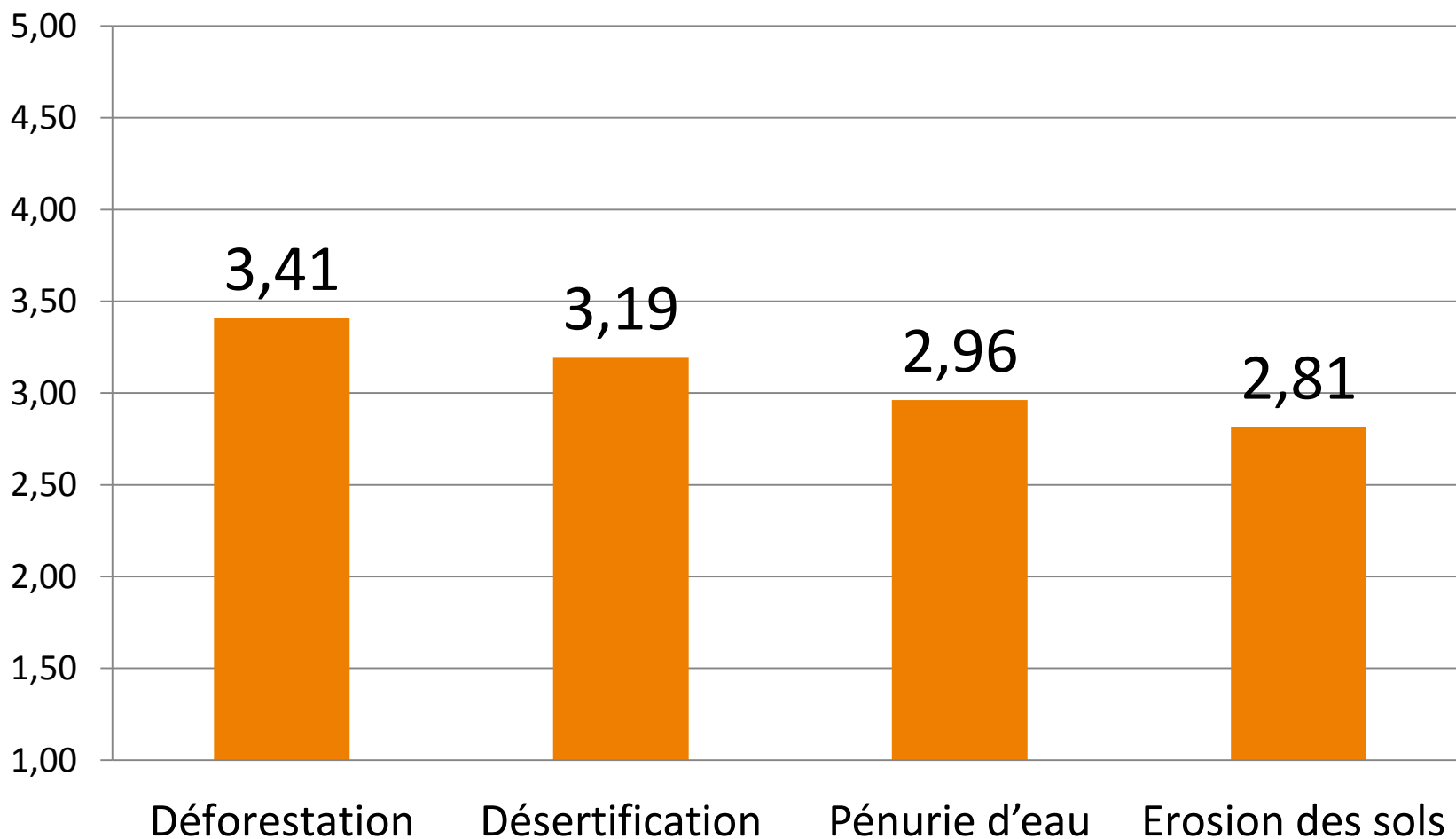
# CONDITIONS ENVIRONNEMENTALE: NIVEAU DE GRAVITÉ , ZONE DE DORI



# CONDITIONS ENVIRONNEMENTALES: NIVEAU DE GRAVITÉ, ZONE DE OUAGA

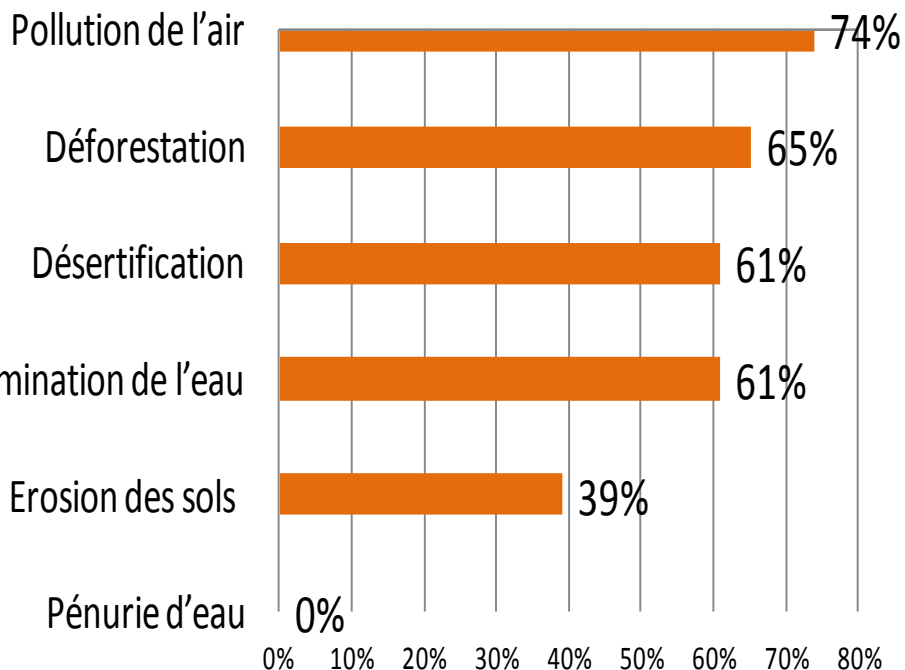


## CONDITIONS ENVIRONNEMENTALES: NIVEAU DE GRAVITÉ, **ZONE DE LEO**

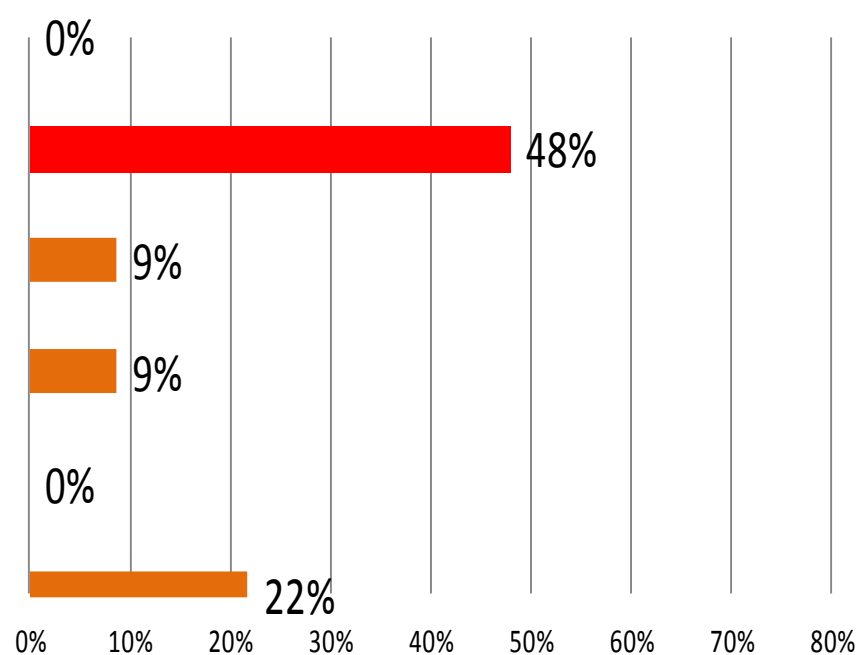


# VULNERABILITE DES POPULATIONS ET PROBABILITE DE CONFLITS LIES AUX CONDITIONS ENVIRONNEMENTALES **ZONE DE DORI**

## VULNÉRABILITÉ DES POPULATIONS

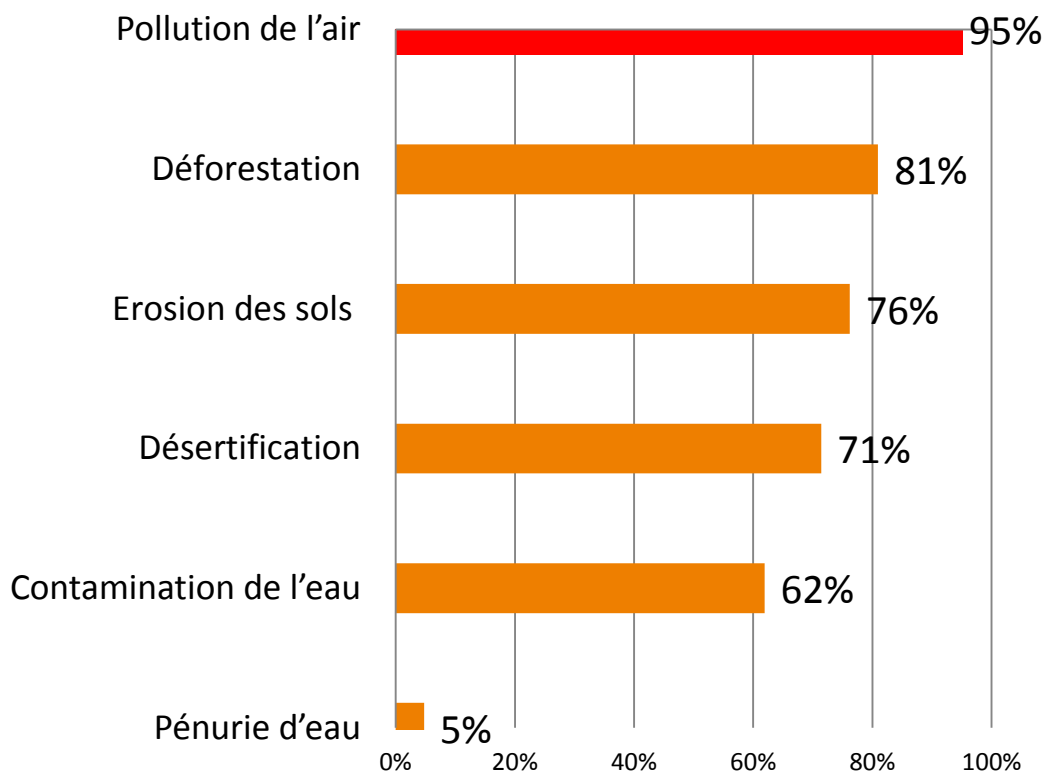


## PROBABILITÉ DE CONFLIT

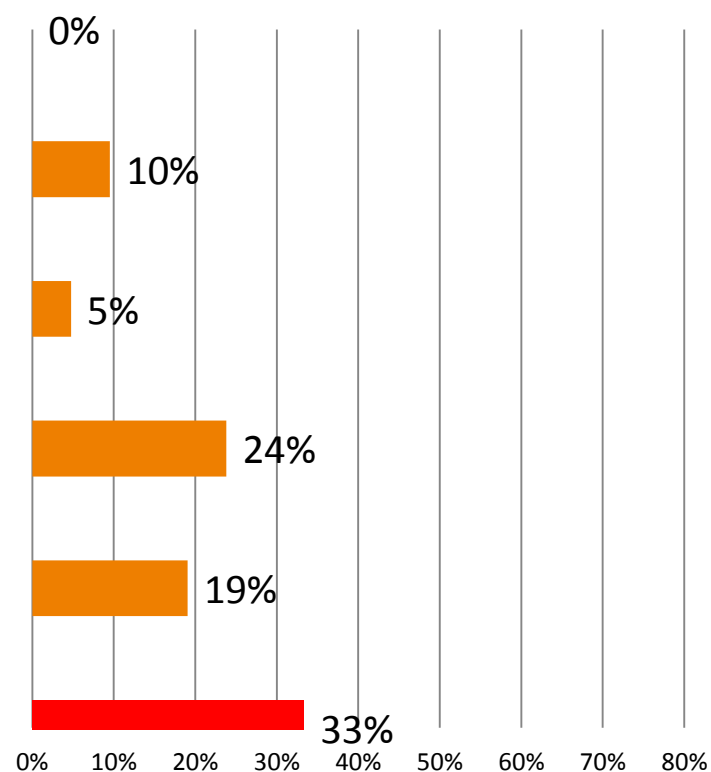


## VULNERABILITE DES POPULATIONS ET PROBABILITE DE CONFLITS LIES AUX CONDITIONS ENVIRONNEMENTALES: ZONE DE OUAGA

### VULNÉRABILITÉ DES POPULATIONS

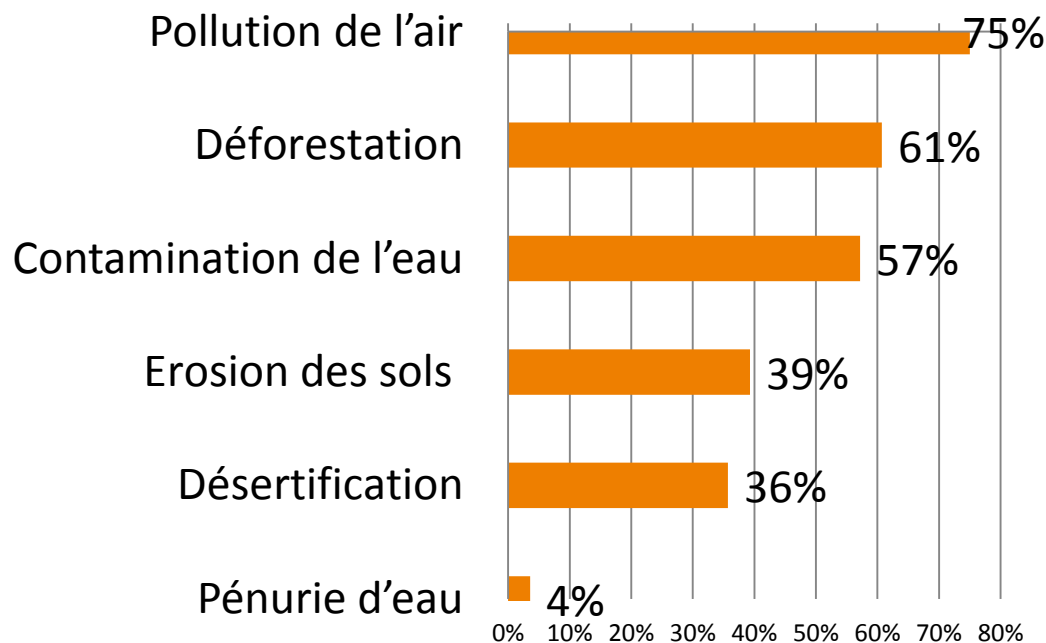


### PROBABILITÉ DE CONFLIT

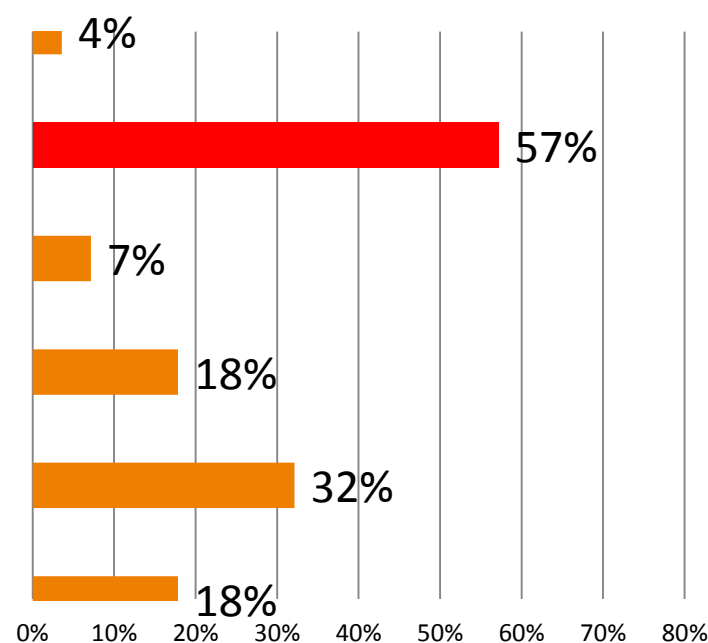


# VULNERABILITE DES POPULATIONS ET PROBABILITE DE CONFLITS LIES AUX CONDITIONS ENVIRONNEMENTALES ZONE DE LEO

## VULNÉRABILITÉ DES POPULATIONS



## PROBABILITÉ DE CONFLIT



# VULNÉRABILITÉ LIÉE À LA DÉFORESTATION ET DESERTIFICATION ZONE DE DORI

- L'absence de végétation:
  - entraîne la réduction des pluies
  - augmente la fréquence des vents
  - augmente la fréquence de la poussière
  - crée des difficultés de conservation de l'humidité du sol ce qui entraîne la Sécheresse
- Tassement des mares précocement
- Augmentation des températures
- Incidence négative sur les zones de pâturage pour l'agriculture et l'élevage
- Dégradation des sols
- Appauvrissement des sols causant la diminution des rendements
- Avancé du désert rendant les terres non récupérables
- Inondations
- Perte de récoltes
- Rarefaction des espèces fourragères
- Mort d'animaux due au manque de pâturage
- Manque de bois de chauffe
- Appauvrissements des populations
- Famine
- Émigration
- Manque d'arbres pour la médecine
- Maladies



## CONFLITS LIES A LA DÉFORESTATION ET DÉSERTIFICATION **ZONE DE DORI**

- Difficultés d'accès aux ressources
- Conflit autour de la gestion des pâturages
- Conflit entre éleveurs et agriculteurs
- Conflits liés au bois de chauffe
- Dénonciations puisque quelques uns veulent vivre des forêts tandis que d'autres veulent les empêcher
- Conflit entre propriétaires terriens et éleveurs ou coupeurs de bois
- Conflit qui implique l'intervention des élus locaux
- Conflit lié à la recherche du pâturage entre les réfugiés et les autochtones. La mairie a maintes fois été interpellée pour cela

# VULNÉRABILITÉ ET PROBABILITÉ DE CONFLITS LIES A LA PÉNURIE D'EAU ZONE DE DORI:

<b>VULNÉRABILITÉ</b>	<b>CONFLIT</b>
Les gens peinent à trouver de l'eau (les forages ne fonctionnent plus à partir du mois de mars même)	Grande affluence et conflits autours des points d'eau
La recherche de l'eau prend un long temps, parfois une journée	Marches contre l'ONEA à cause des pénuries d'eau
Souvent les repas ne peuvent pas être préparés aux heures indiquées donc on ne peut pas bien manger	Conflit entre éleveurs (dû au manque d'eau de boisson et pour les animaux)
Les activités des populations se voient ralenties	
Mortalité du bétail	
Mortalité des plantes	
Absence d' humidité	
Manque d'hygiène	

# VULNÉRABILITÉ ET PROBABILITÉ DE CONFLIT LIES A LA POLLUTION DE L’AIR: ZONE DE OUAGA

Vulnérabilité	Conflit
Fragilisation de la santé des populations	
Vulnérabilité aux maladies	
Prolifération des maladies liées à la respiration	
Augmentation de la temperature	
Effet de serre qui joue sur la couche d'ozone	

# VULNÉRABILITÉ ET PROBABILITE DE CONFLIT LIE A LA **PÉNURIE D'EAU** ZONE DE OUAGA :. ?

Vulnérabilité	Conflit
Augmentation de la gravité des effets d'incendies	Mécontentement de la population
La pénurie d'eau pour la production agricole augmente l'insécurité alimentaire	Les populations se battent au tour des bornes fontaines pour acquérir l'eau
La pénurie d'eau peut pousser les personnes à consommer l'eau non potable ce qui entraine des effets négatifs pour la santé	Mésententes des femmes souvent autour des fontaines
Précarité des conditions d'hygiène	La pénurie d'eau cause le déménagement des populations, ce qui entraine des conflits
Maladies	

# VULNÉRABILITÉ ET PROBABILITÉ DE CONFLITS LIES A LA DÉFORESTATION: ZONE DE LEO

Vulnérabilité	Conflit
Source de sécheresse	Compétition pour les besoins en bois
Faible disponibilité de pâturage	Compétition pour les besoins en PFNL
Source de dégradation de l'environnement	Compétition espace cultivé et pâturages
	Source de conflit entre autochtones et migrants
	Gestion différentielle de la forêt selon qu'on est agriculteur ou éleveur

## DÉFORESTATION: EFFICACITE DES INTERVENTIONS ZONE DE DORI

Type d'acteur et action menée	EFFICACITÉ MOYENNE PERÇUE	Nombre de personnes donnant leur avis
<b>Organisations communautaires ou de la société civile</b>	<b>2.64</b>	<b>11</b>
Campagnes de reboisement	2.33	3
Sensibilisation /Accompagnement	2.60	5
Campagnes de reboisement (sous solage)	3.00	2
Campagnes de reboisement/ Techniques de récupération des sols	3.00	1
<b>Organisations internationales</b>	<b>4.00</b>	<b>1</b>
Campagnes de reboisement/ Techniques de récupération des sols	4.00	1
<b>Gouvernement local</b>	<b>4.23</b>	<b>13</b>
Campagnes de reboisement	3.00	3
Sensibilisation	2.50	2
Campagnes de reboisement/ Techniques de récupération des sols	3.00	1
<b>Gouvernement National</b>	<b>2.71</b>	<b>7</b>
Campagnes de reboisement	2.60	5
Sensibilisation	3.00	2

Parmi les techniques de récupération des sols mentionnées il y a: la scarification, la fixations des dunes, la création des demi lunes et des diguettes et le traitement de ravines

## LA PÉNURIE D'EAU: EFFICACITE DES INTERVENTIONS, DORI

Type d'acteur et action menée	EFFICACITÉ MOYENNE PERÇUE	Nombre de personnes donnant leur avis
<b>Organisations communautaires ou de la société civile</b>	<b>2.67</b>	<b>3</b>
Réalisation de forages, boullis, puits, fontaines	2.67	3
<b>Organisations internationales</b>	<b>4.00</b>	<b>1</b>
Réalisation de forages, boullis, puits, fontaines	4.00	1
<b>Gouvernement local</b>	<b>3.27</b>	<b>11</b>
Aménagement des mares internes pour abreuvement des animaux	3.00	3
Réalisation de forages, boullis, puits, fontaines	3.75	4
Interventions des élus locaux	3.00	2
Réalisation d'AEPS dans beaucoup de villages	3.00	2
<b>Gouvernement National</b>	<b>2.80</b>	<b>15</b>
Réalisation de forages, boullis, puits, fontaines	3.00	5
Augmentation de la capacité/branchement de l'ONEA	3.00	3
Construction des retenues d' eau pour abreuvementdes animaux	4.00	1
Déplacement des populations	2.00	1
Subvention des forage à des prix sociaux (campagne de l'ONEA )	2.33	3
Sensibilisation / formation sur l'utilisation rationnel de l'eau ( ONEA)	2.50	2

## LA PÉNURIE D'EAU: EFFICACITE DES INTERVENTIONS, ZONE DE OUAGA

Type d'acteur et action menée	EFFICACITÉ MOYENNE PERÇUE	Nombre de personnes donnant leur avis
<b>Organisations Internationales</b>	<b>2.86</b>	<b>7</b>
Augmentation de la capacité de distribution / Construction de forages	2.86	7
<b>Gouvernement National</b>	<b>2.69</b>	<b>13</b>
Réalisation d'infrastructure (fontaines, barrages, forages)	2.67	9
La sous-traitance avec des partenaire pour la vente de l'eau	2.00	1
La sensibilisation pour une gestion rationnelle	3.00	1
Planification des coupures (l'ONEA)	1.00	1
Protection des berges	5.00	1

Un total de 16 sur 21 personnes (76%) connaissent des interventions



## POLLUTION DE L'AIR: EFFICACITE DES INTERVENTIONS, ZONE DE OUAGA

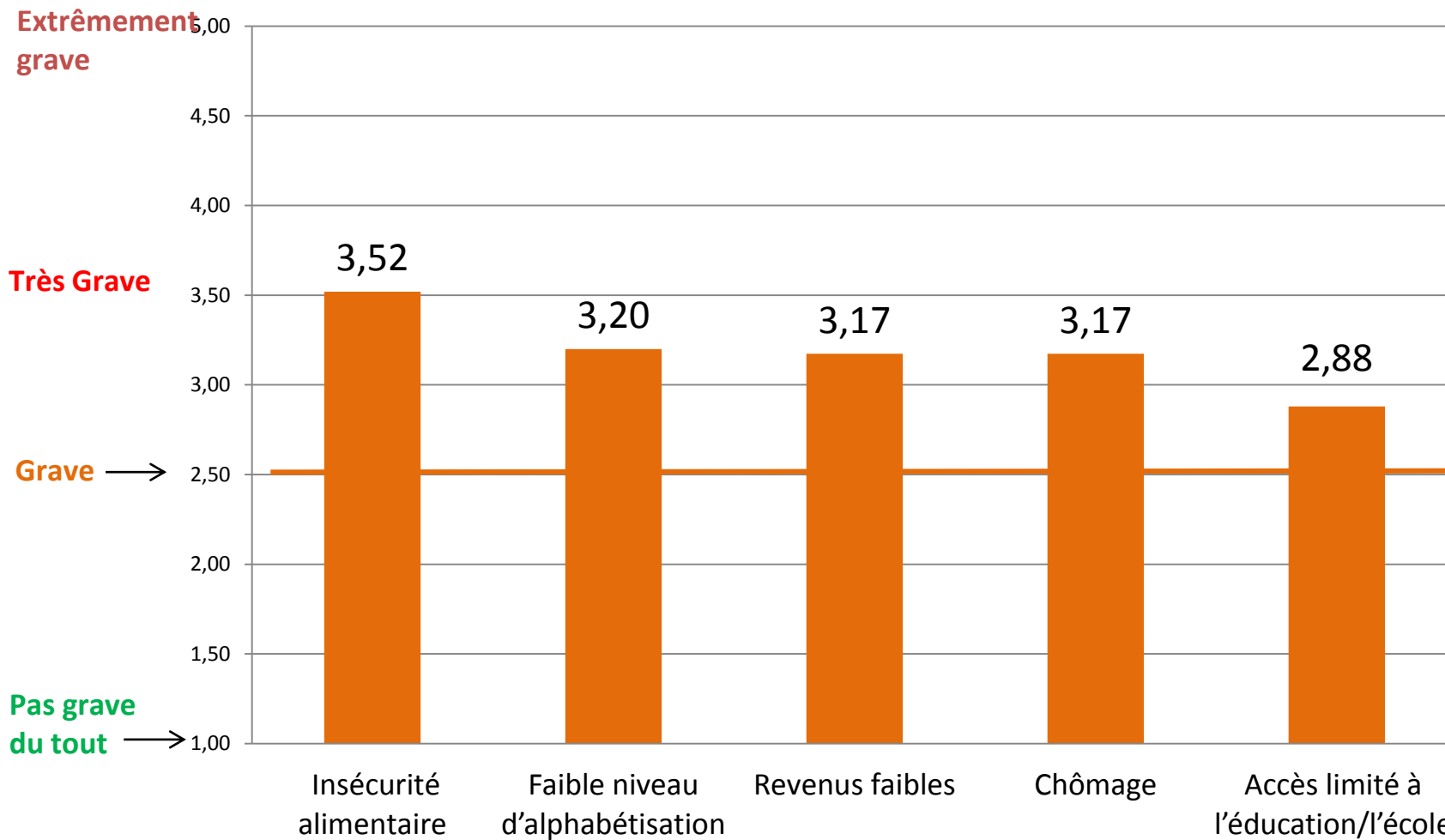
Type d'acteur et action menée	EFFICACITÉ MOYENNE PERÇUE	Nombre de personnes donnant leur avis
<b>Organisations Internationales</b>	<b>3.00</b>	<b>1</b>
Sensibilisation	3.00	1
<b>Gouvernement National</b>	<b>2.50</b>	<b>4</b>
Sensibilisation	2.50	2
Contrôles de qualité des hydrocarbures par la SONABY	2.00	1
Sensibilisation et l'exigence des études d'impact aux différentes entreprises	3.00	1

Un total de 4 sur 21 personnes (19%) connaissent des interventions

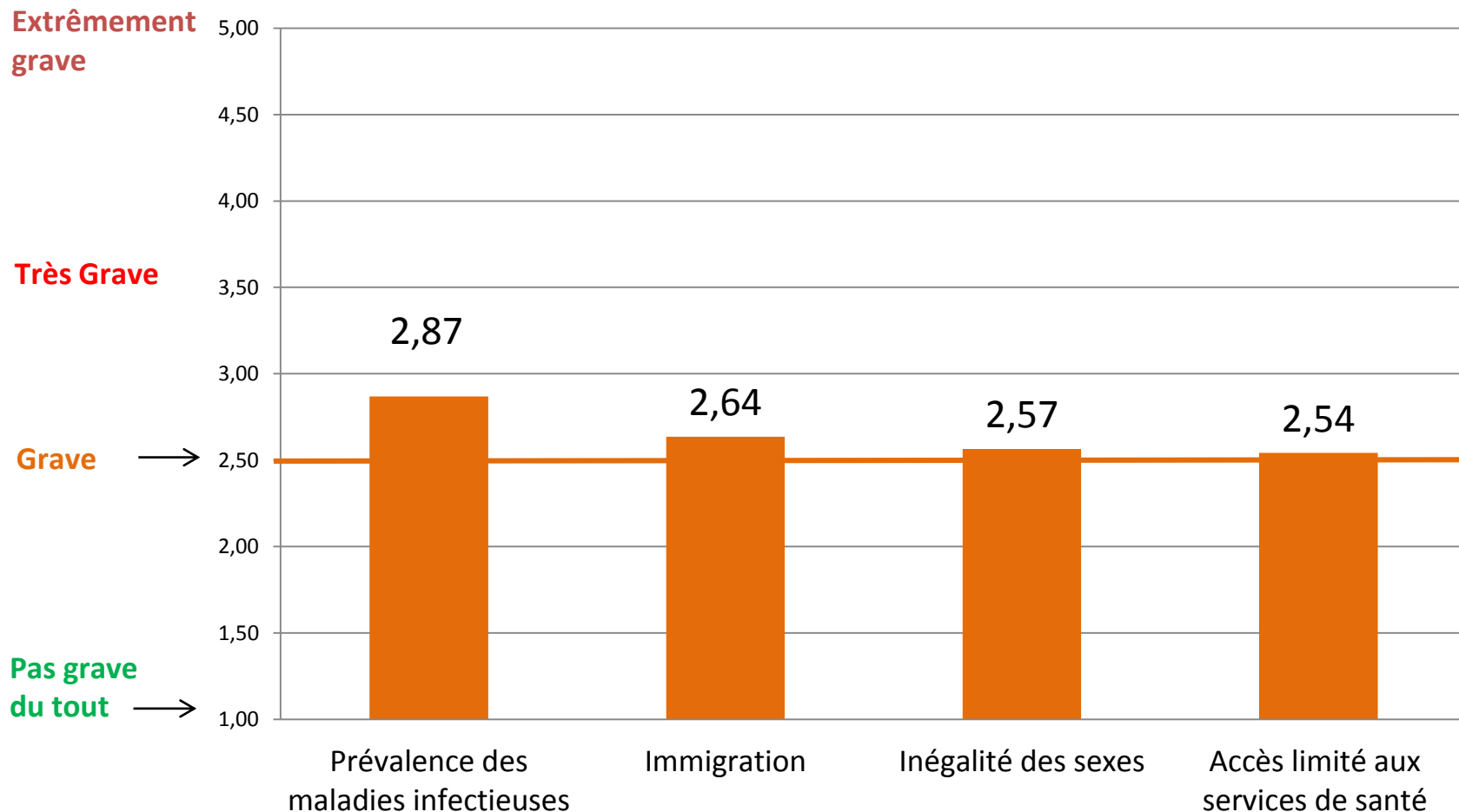
## LA DÉFORESTATION. INTERVENTIONS: ZONE DE LEO

Type d'acteur et action menée	EFFICACITÉ MOYENNE PERÇUE	Nombre de personnes donnant leur avis
<b>Organisations communautaires / Société civile</b>	<b>3.00</b>	<b>1</b>
Plantation d'arbres fruitiers	3.00	1
<b>Organisations internationales</b>	<b>3.00</b>	<b>1</b>
Campagnes de reboisement	3.00	1
<b>Gouvernement local</b>	<b>2.65</b>	<b>26</b>
Campagnes de reboisement	2.88	8
Sensibilisation	2.54	13
Formation aux agriculteurs	3.00	1
Unité de gestion forestière	4.00	1
Plaidoyers sur le sujet	2.00	1
Sanctions infligées dans la coupe abusive du bois	2.00	2
<b>Gouvernement national</b>	<b>3.00</b>	<b>2</b>
Sensibilisation	3.00	2

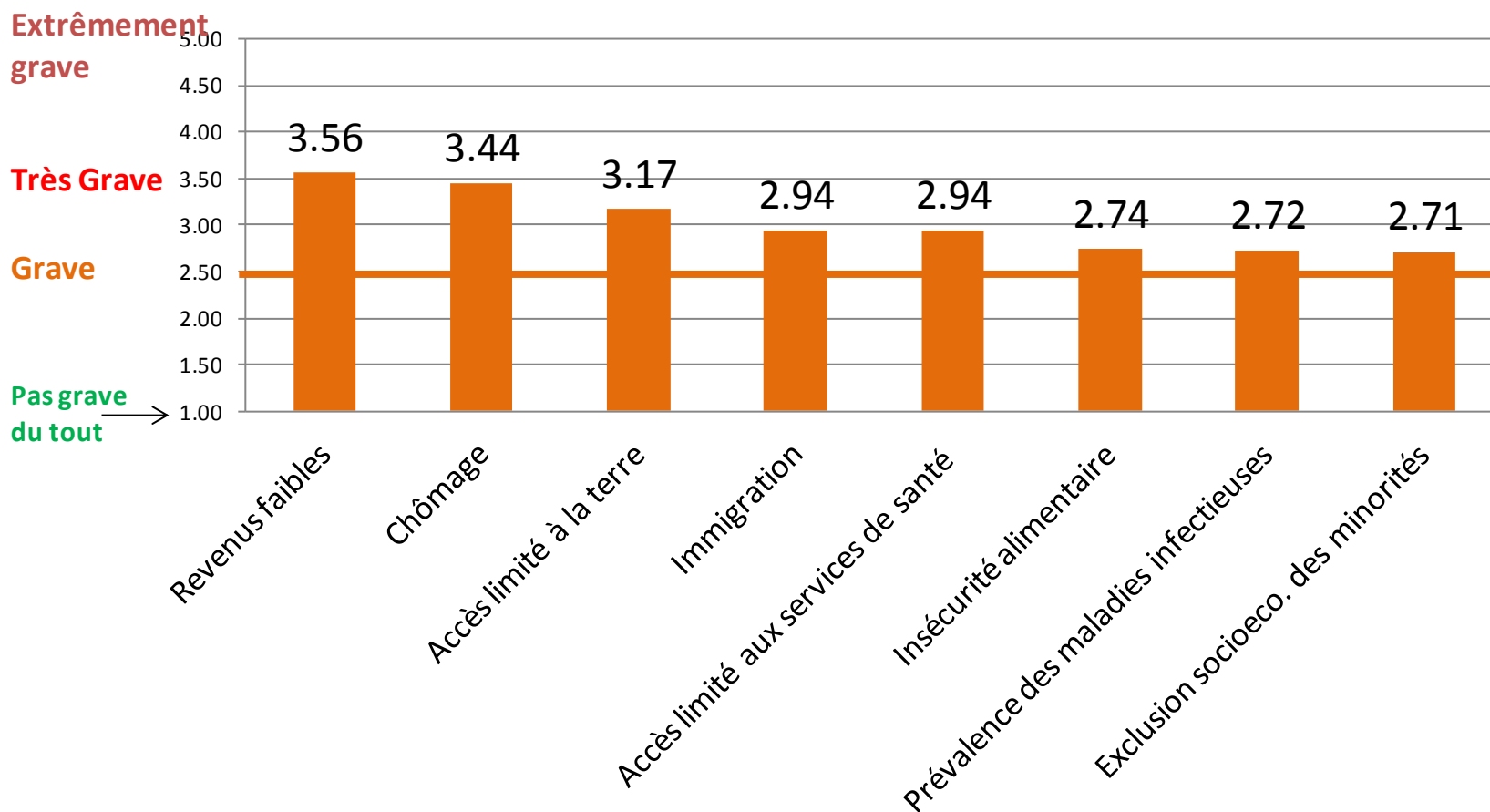
# NIVEAU DE GRAVITÉ : DORI



# NIVEAU DE GRAVITÉ DORI(2)

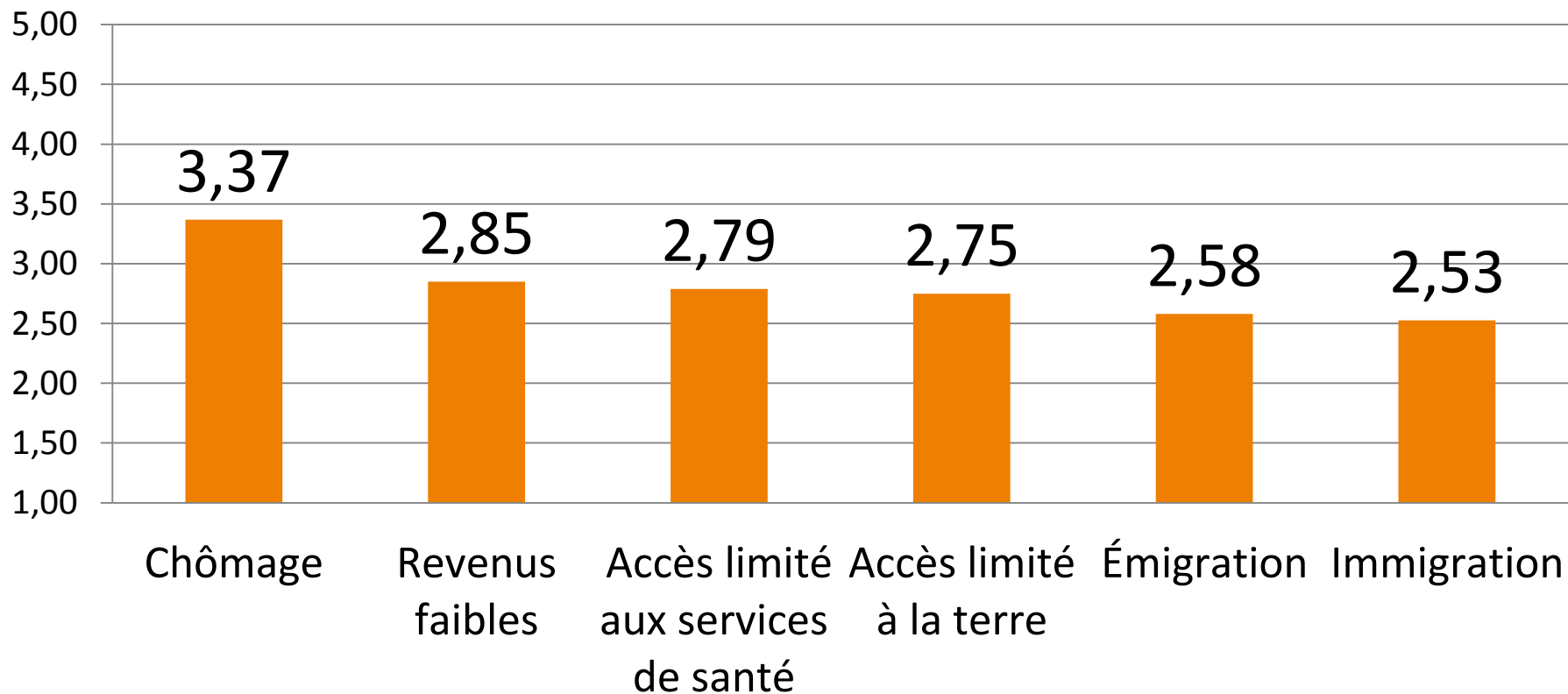


## NIVEAU DE GRAVITÉ : OUAGA



# NIVEAU DE GRAVITÉ DES CONDITIONS

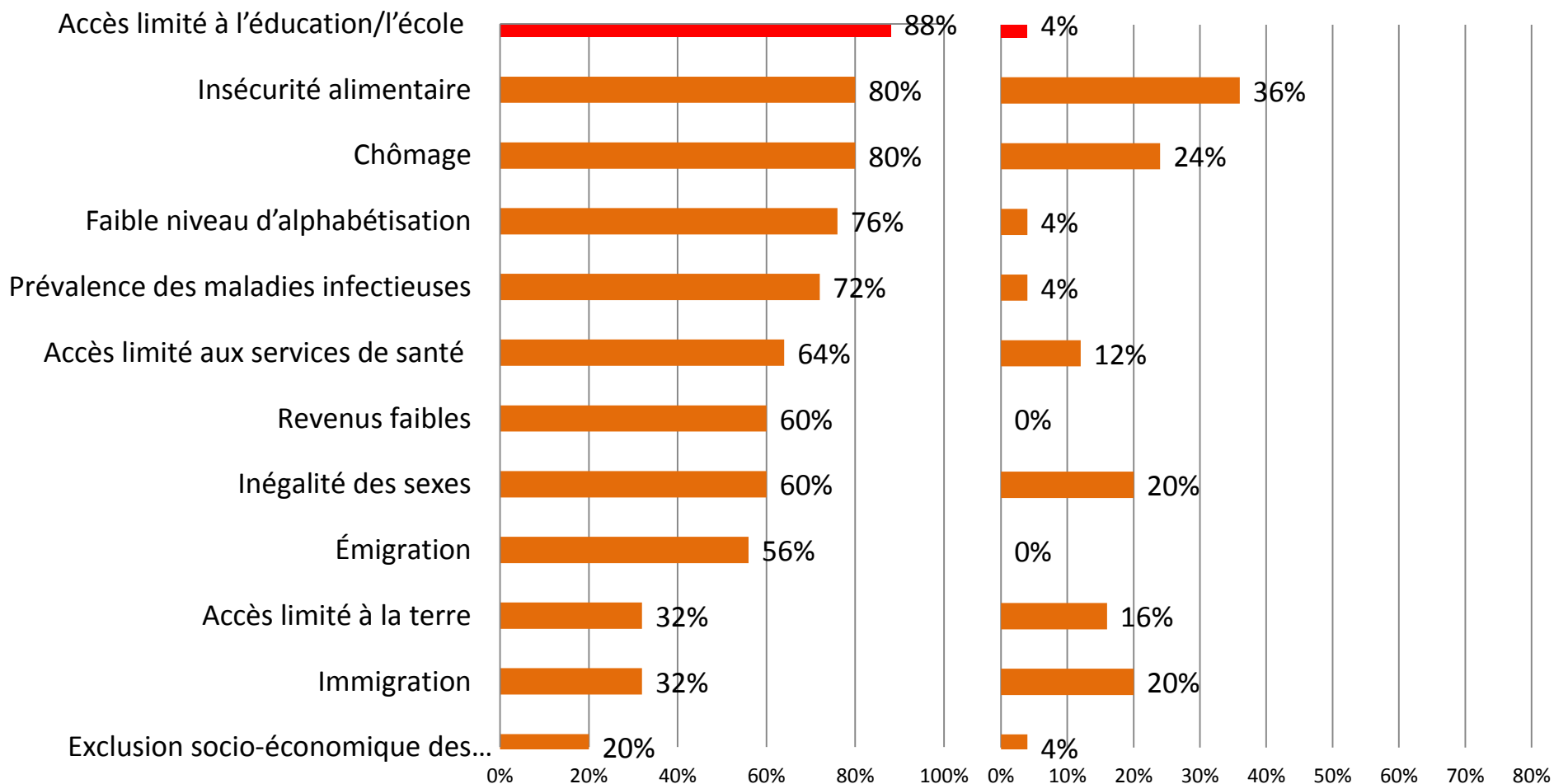
**LEO**



## VULNERABILITE ET PROBABILITE DE CONFLITS : DORI

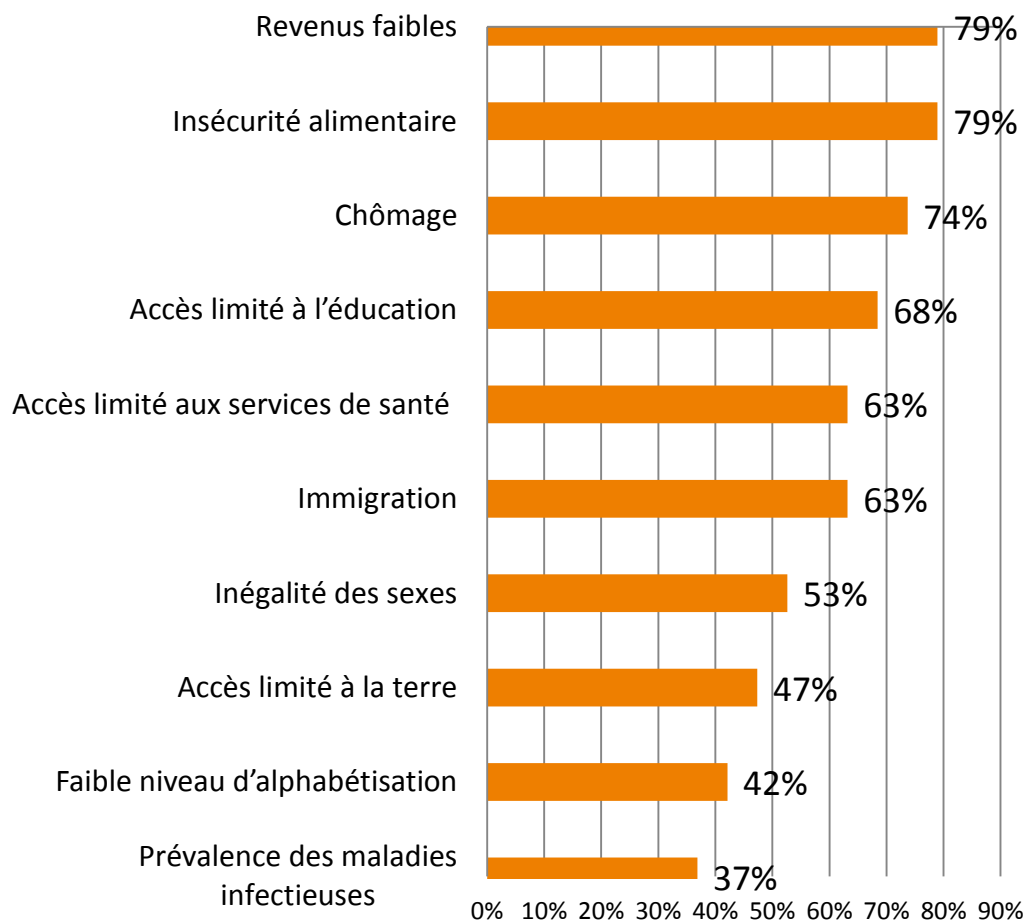
### VULNÉRABILITÉ DES POPULATIONS

### PROBABILITÉ DE CONFLIT

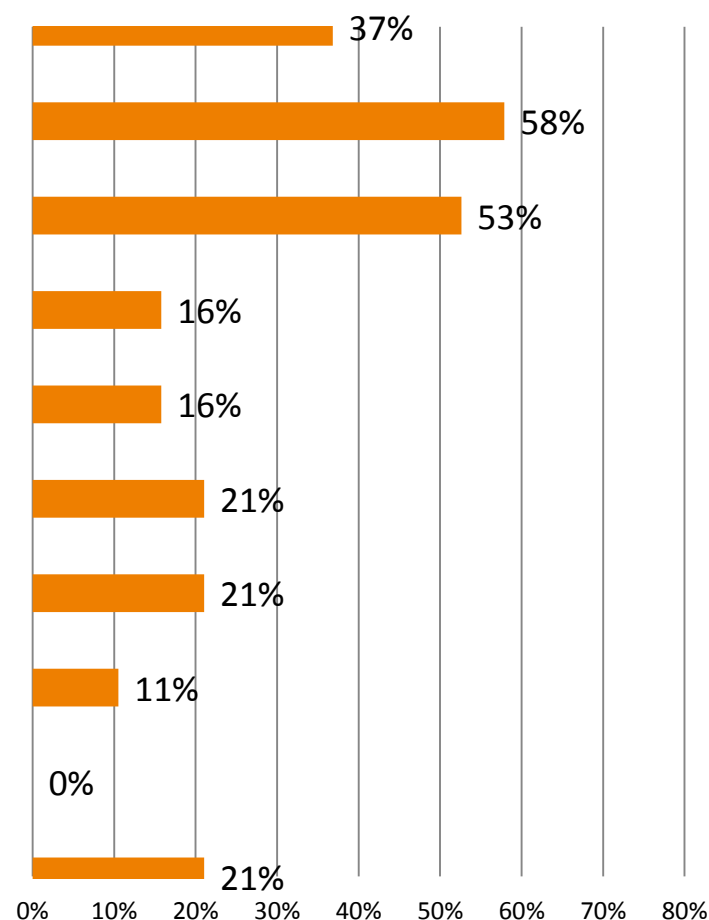


## VULNERABILITE ET PROBABILITE DE CONFLITS : OUAGA

### VULNÉRABILITÉ DES POPULATIONS



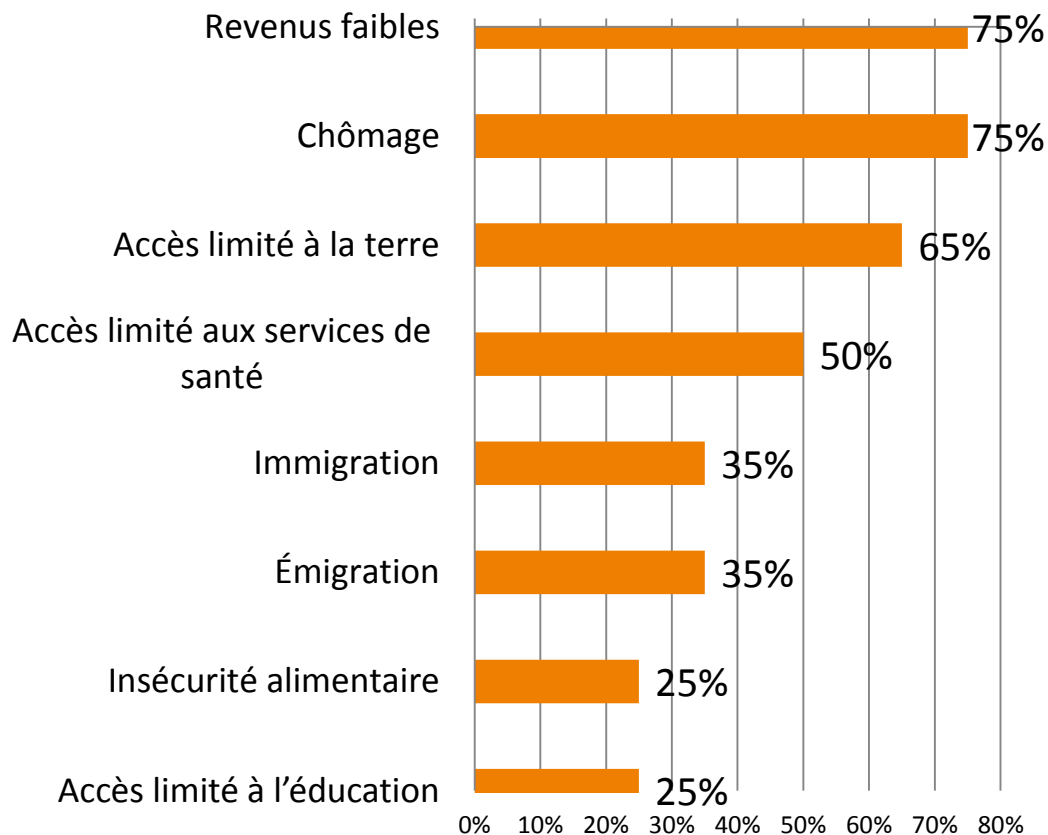
### PROBABILITÉ DE CONFLIT



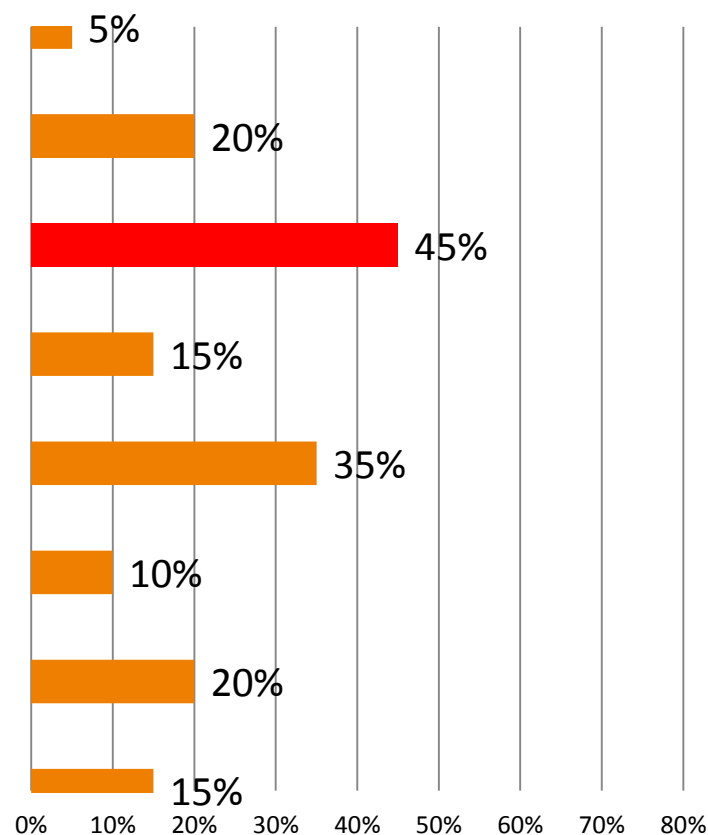


## VULNERABILITE ET PROBABILITE DE CONFLITS: LEO

### VULNÉRABILITÉ DES POPULATIONS



### PROBABILITÉ DE CONFLIT



## VULNÉRABILITÉ ET PROBABILITÉ DE CONFLIT LIES A INSÉCURITÉ ALIMENTAIRE DORI

VULNÉRABILITÉ	CONFLIT
Exode rurale et déplacement massif, en abandonnant des champs de culture	Bousculade sur les lieux de vente des vivres
Migration à la recherche de bonnes terres	De longues files d'attente a la SONAGESS pour les vivres a prix social
Dépendance de l'élevage comme mode essentiel de vie	

## VULNÉRABILITÉ ET LA PROBABILITÉ DE CONFLIT LIES AU FAIBLE NIVEAU D'ALPHABÉTISATION: DORI

VULNÉRABILITÉ	CONFLIT
Complique la compréhension du phénomène des changements climatiques	Problèmes de gestion dans les différentes activités dus à l'ignorance
Crée des difficultés pour appliquer les technologies agricoles	Non respect- des normes par ignorance
Réduit l'efficacité des actions de développement	
Ignorance des droits et devoirs	
Empêche le changement de mentalité, notamment pour les mariages forcés et précoces	
Cause d'ignorance de l'impact négatif de la mauvaise gestion des ressources forestières naturelles.	
Génère la méconnaissance de la législation	
Cause de faible appropriation des savoirs et connaissances techniques	
Joue sur la nutrition et la santé des populations, en augmentant le taux de malnutrition	
Non accès à la bonne information dans la vie courante	

## VULNÉRABILITÉ ET PROBABILITÉ DE CONFLIT LIES AU CHÔMAGE. OUAGA

Vulnérabilité	Conflit
Augmentation de la précarité de leurs conditions de vie	Création des frustrations, mécontentement
Exploitation anarchique de terres	Comportements risqués qui amènent l'agressivité (alcool, drogues)
Baisse des revenus des familles	Révoltes, remous sociaux
Insécurité sanitaire, liée à l'inaccessibilité au service de santé dû aux manques de moyens causé par le chômage	Revendication de droit au travail par le biais des marches, vols, assassinats
Le chômage accentue la faiblesse des revenus et ressources pour répondre aux catastrophes	Mécontentement des jeunes entraînant des comportements d'incivilités

## VULNÉRABILITÉ ET PROBABILITÉ DE CONFLIT LIES A L'ACCES LIMITÉ À LA TERRE : OUAGA

Vulnérabilité	Conflit
L'occupation des zones à risque parfois des bas-fond augmente l'exposition aux inondations	La délocalisation forcée des populations des zones à risque (parfois des bas-fond) peut causer des conflits
Peu de terre cultivable peut entraîner l'insécurité alimentaire	Problème d'occupation de parcelles, dû au prix élevé, peut entraîner des conflits
Diminution de la résilience des personnes	Conflits entre agriculteurs et éleveurs
Aggravation de la déforestation.	Mécontentes entre les population
Réduction des zones agro-pastorales	Conflit entre l'État ou la Collectivité locale et la population
Précarité des conditions de vie des femme qui sont les plus victimes	Mécontentement

## VULNÉRABILITÉ ET PROBABILITÉ DE CONFLIT LIÉS A L'ACCÈS LIMITÉ À LA TERRE. ZONE DE LEO

Vulnérabilité	Conflit
Insécurité alimentaire	Conflit en lien avec la compétition pour la terre
	Accaparement des terres par les agro businessman
	Réduction de la disponibilité de la terre en lien avec l'augmentation de la population
	Conflit propriétaires terriens et migrants
	Conflit entre enfants des autochtones et les enfants des migrants
	Zone pastorale prise au détriment de l'agriculture

## INSÉCURITÉ ALIMENTAIRE: EFFICACITE DES INTERVENTIONS: DORI

Type d'acteur et action menée	EFFICACITÉ MOYENNE PERÇUE	Nombre de personnes
<b>Organisations communautaires ou de la société civile</b>	<b>3.00</b>	<b>13</b>
Assistance alimentaire directe / distribution des vivres	2.80	5
Programmes de micro-finances	3.00	2
Semence améliorée, technique agricole amélioré (PADAB)	4.00	1
CES/DRS	3.00	2
Intervention des MINE	2.00	1
Donation gratuite de SPAI / Donation de petits animaux	4.00	1
Formation	3.00	1
<b>Organisations internationales</b>	<b>3.17</b>	<b>6</b>
Assistance alimentaire directe / distribution des vivres	3.20	5
Soutien à la production fourragère	3.00	1
<b>Gouvernement local</b>	<b>2.33</b>	<b>3</b>
Filet de sécurités sociaux	2.00	1
Vente à prix social /boutiques temoins	2.50	2
<b>Gouvernement National</b>	<b>3.00</b>	<b>17</b>
Barrages	3.00	1
Presence demembrements du CONASUR	3.00	1
Assistance alimentaire directe / distribution des vivres	2.75	4
Filet de sécurité sociale (conasur, sonagess) /banque de céréales	3.00	4
Vente à prix social /boutiques temoins	3.20	5
Semence améliorée / intrants agricoles /aménagement de bas-fonds /riz pluvial	3.00	1
Constitution d'un stock de sécurité	3.00	1

## FAIBLE NIVEAU D'ALPHABÉTISATION. EFFICACITÉ DES INTERVENTIONS **DORI**

Type d'acteur et action menée	EFFICACITÉ MOYENNE PERÇUE	Nombre de personnes donnant leur avis
<b>Organisations communautaires ou de la société civile</b>	<b>2.67</b>	<b>3</b>
Construction de CPAF	2.00	1
Accompagnement des OSC	2.00	1
Centres/campagnes d'alphabétisation	4.00	1
<b>Gouvernement local</b>	<b>2.33</b>	<b>3</b>
Centres/campagnes d'alphabétisation	2.33	3
<b>Gouvernement National</b>	<b>3.18</b>	<b>11</b>
création/ résistance des centre de promotion rurale et des kit de nourriture	3.00	1
Centres/campagnes d'alphabétisation	3.11	9
Sensibilisation	4.00	1



## CHÔMAGE. EFFICACITE DES INTERVENTIONS: OUAGA

Type d'acteur et action menée	EFFICACITÉ MOYENNE PERÇUE	Nombre de personnes donnant leur avis
<b>Organisations communautaires / Société civile</b>	<b>2.00</b>	<b>1</b>
La promotion de l'auto emploi ou l'entrepreneuriat	2.00	1
<b>Gouvernement local</b>	<b>2.00</b>	<b>1</b>
La promotion de l'auto emploi ou l'entrepreneuriat	2.00	1
<b>Gouvernement National</b>	<b>2.08</b>	<b>12</b>
La promotion de l'auto emploi ou l'entrepreneuriat	2.00	7
L'organisation de recrutement par l'Etat et les privés	2.00	3
Création d'emploi	2.50	2
Programmes de micro-finances	2.00	2
Mesure sociaux d'accompagnement mises en place par le gouvernement	2.00	1
La formation pour l'entrepreneuriat	2.00	1

Un total de 11 sur 19 personnes (58%) connaissent des interventions

## L'ACCES LIMITÉ À LA TERRE. EFFICACITE DES INTERVENTIONS: **OUAGA**

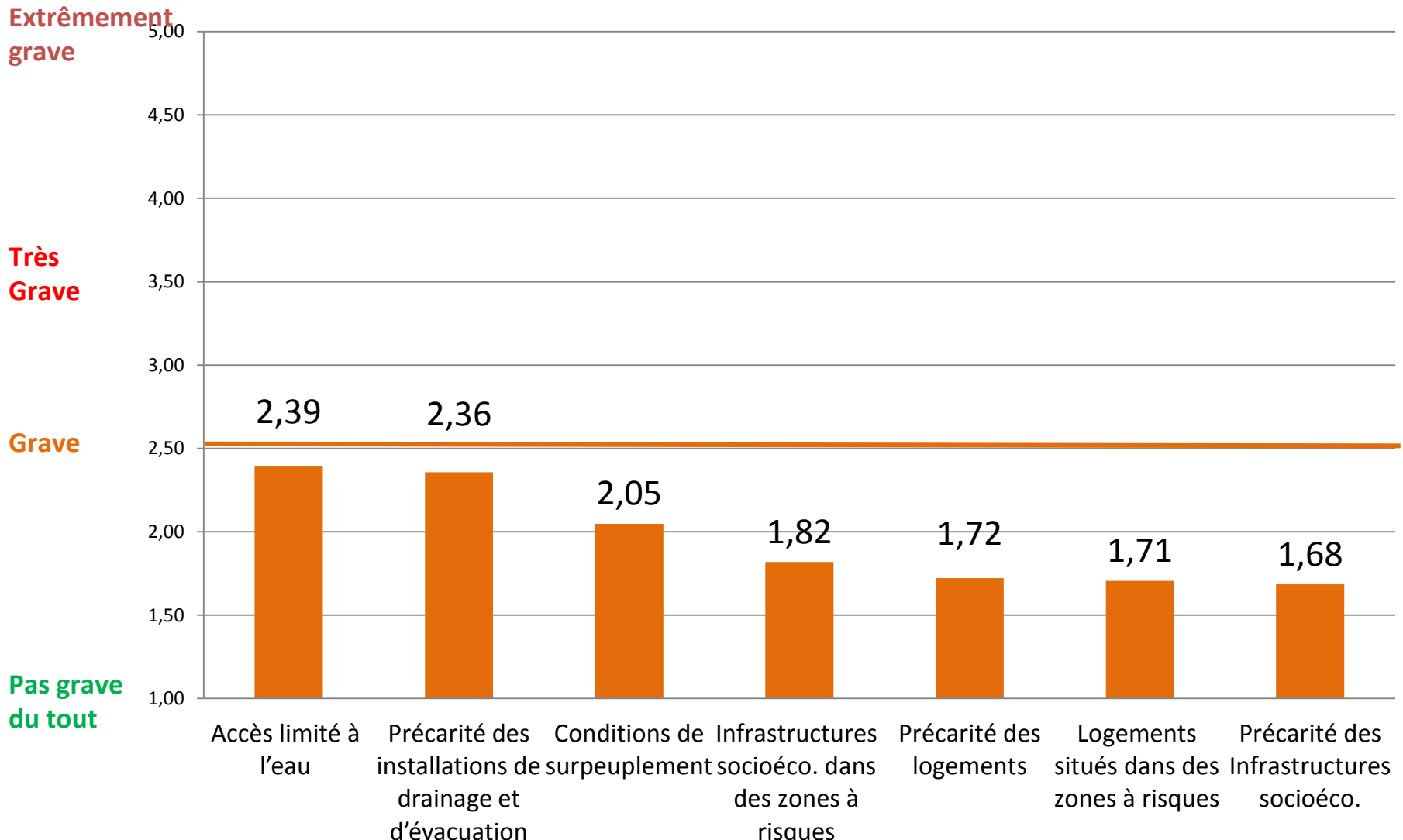
Type d'acteur et action menée	EFFICACITÉ MOYENNE PERÇUE	Nombre de personnes donnant leur avis
<b>Gouvernement local</b>	<b>2.00</b>	<b>2</b>
Sensibilisation, plaidoyer, accompagnement	2.00	1
Les lotissement par les mairies	2.00	1
<b>Gouvernement National</b>	<b>2.13</b>	<b>8</b>
La récupération des terres dégradées	3.00	1
Adoption de loi foncière par l'État	2.00	6
La réalisation des logements sociaux	2.00	1

Un total de 9 sur 19 personnes (48%) connaissent des interventions

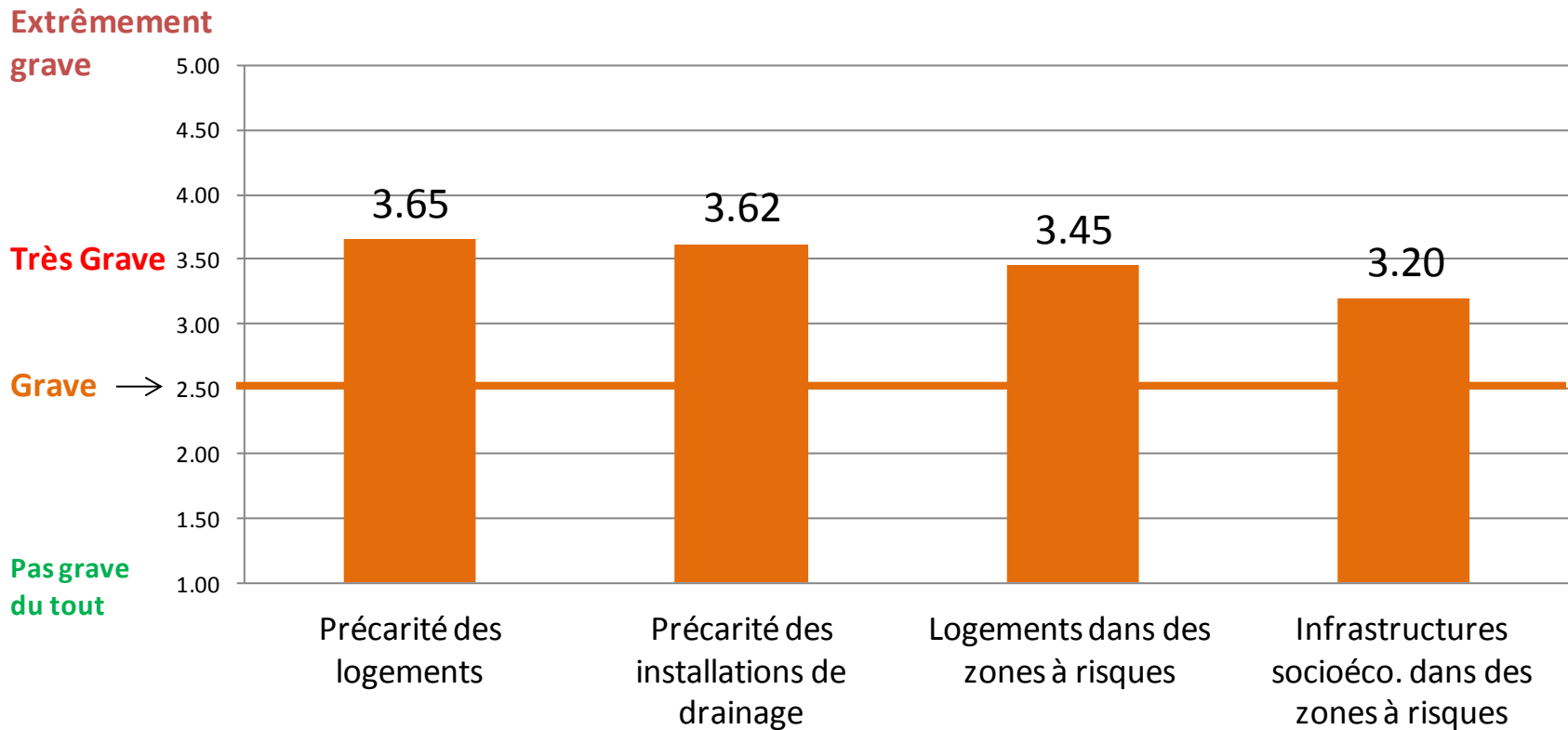
## L'ACCES LIMITÉ À LA TERRE. EFFICACITE DES INTERVENTIONS ZONE DE LEO

Type d'acteur et action menée	EFFICACITÉ MOYENNE PERÇUE	Nombre de personnes donnant leur avis
<b>Gouvernement local</b>	<b>2.50</b>	<b>2</b>
Sensibilisation et formation sur l'accès à la terre	3.00	1
Sensibilisation pour éviter les conflits entre les différents acteurs	2.00	1
<b>Gouvernement national</b>	<b>1.67</b>	<b>3</b>
Regulation à travers les textes	1.50	2
Sensibilisation et formation sur l'accès à la terre	2.00	1

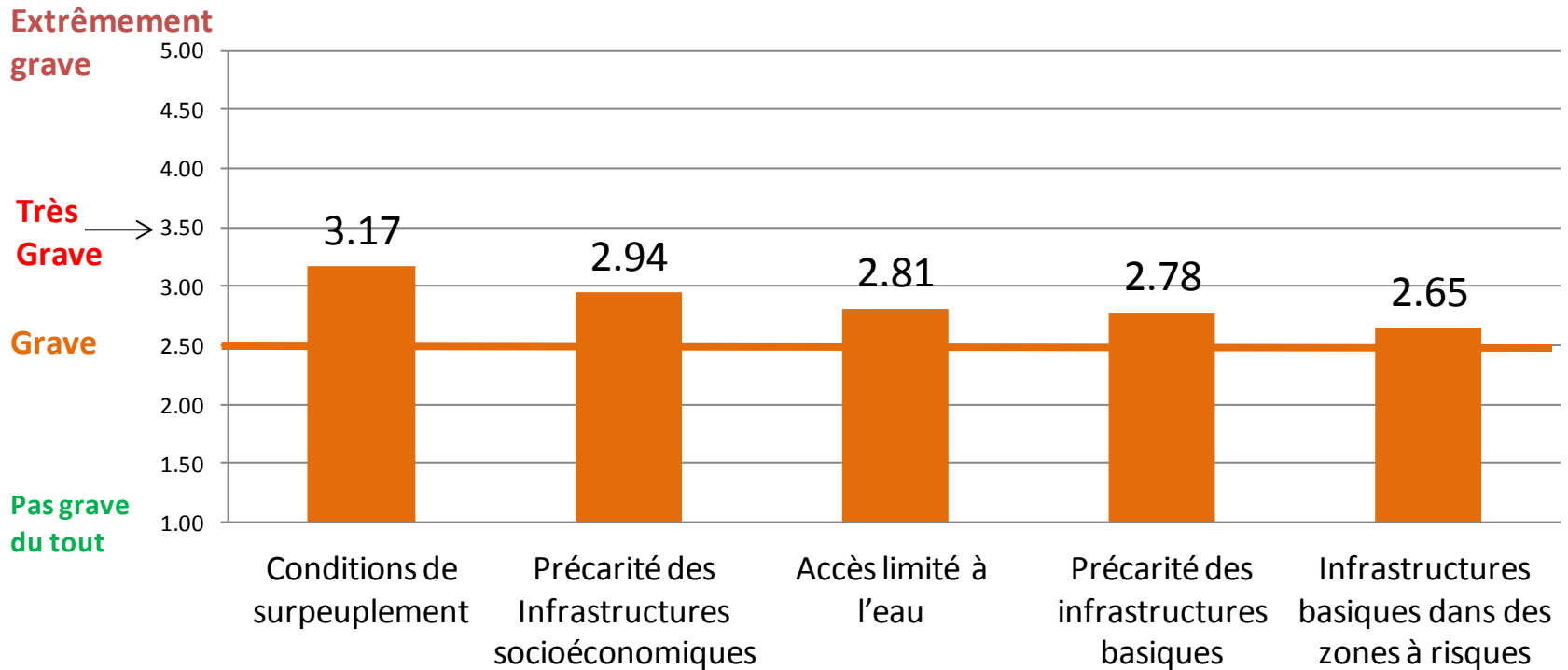
# NIVEAU DE GRAVITÉ **DORI**



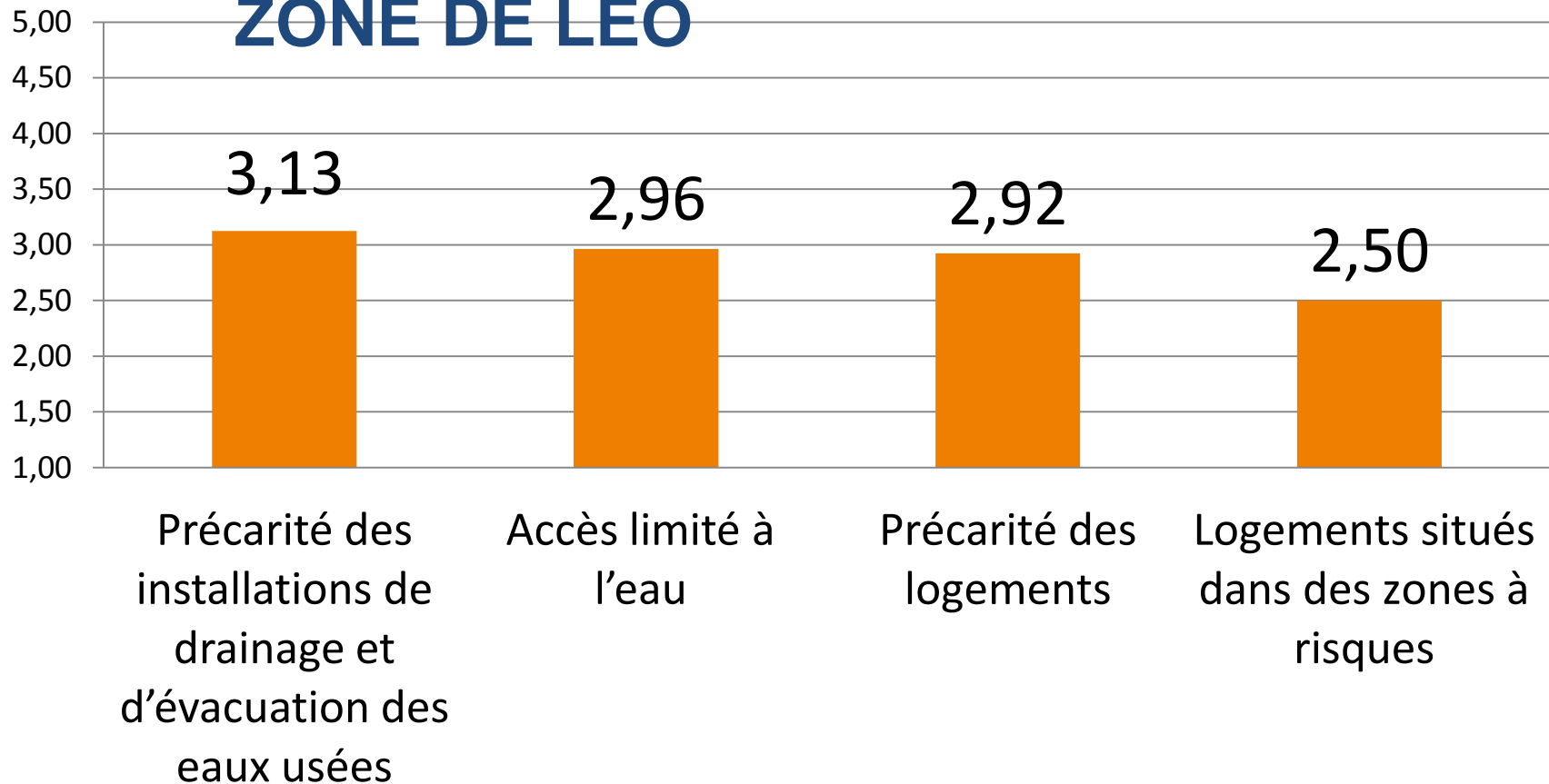
# NIVEAU DE GRAVITÉ DES CONDITIONS OUAGA(1)



# NIVEAU DE GRAVITÉ DES CONDITIONS OUAGA(2)



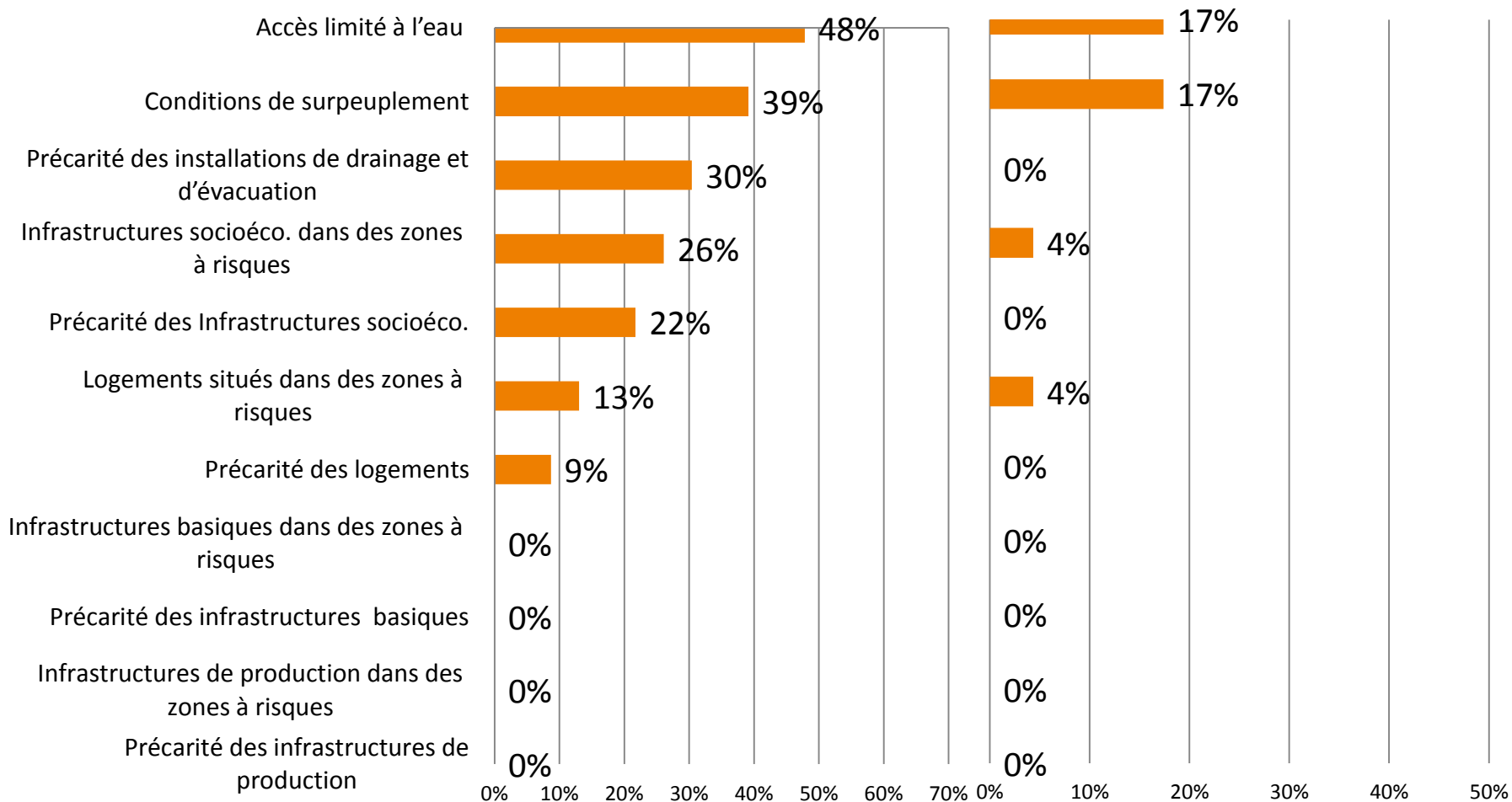
## NIVEAU DE GRAVITÉ DES CONDITIONS ZONE DE LEO



## VULNERABILITE ET PROBABILITE DE CONFLITS DORI

### VULNÉRABILITÉ DES POPULATIONS

### PROBABILITÉ DE CONFLIT

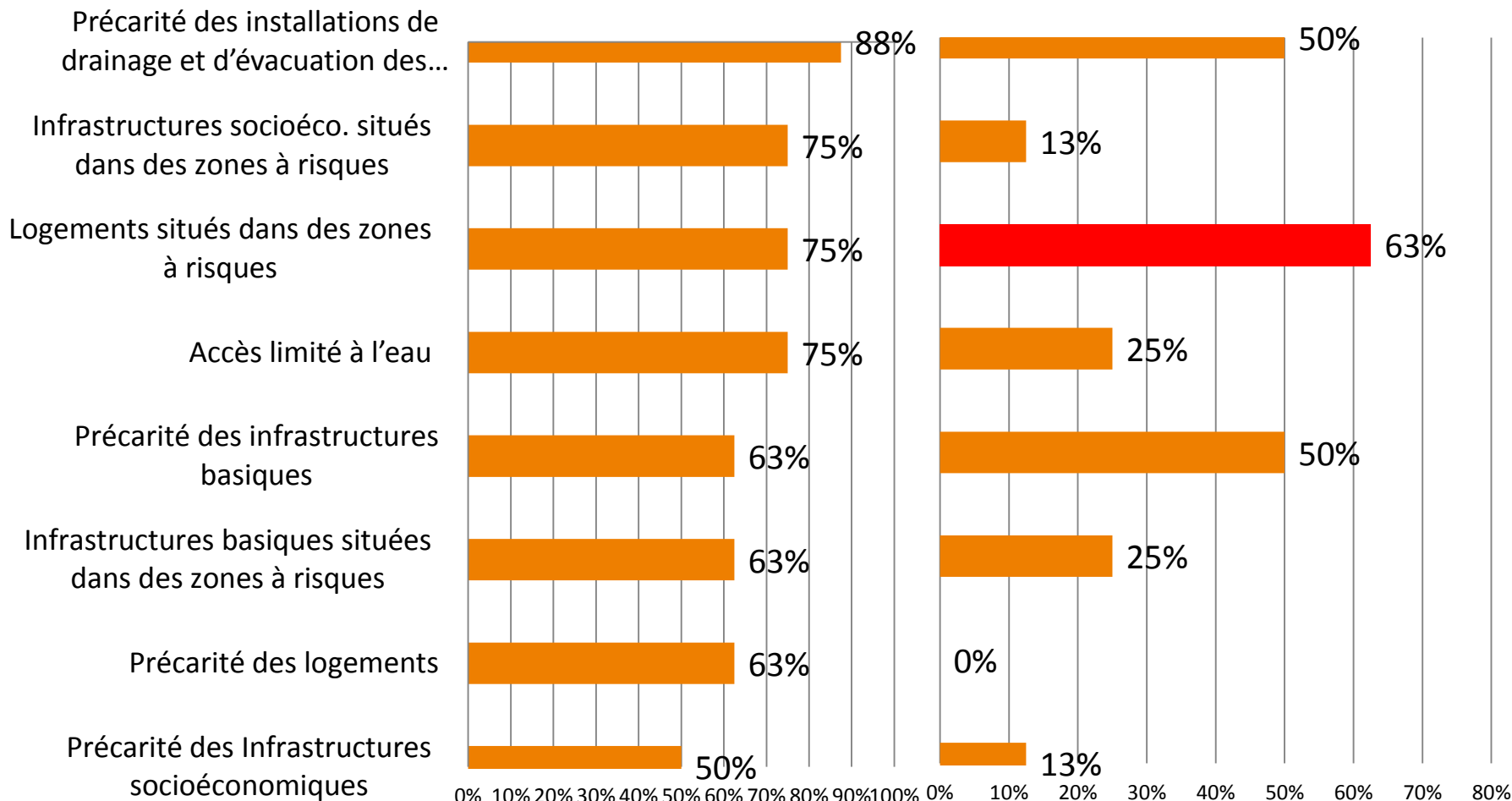




## VULNERABILITE ET PROBABILITE DE CONFLITS OUAGA

### VULNÉRABILITÉ DES POPULATIONS

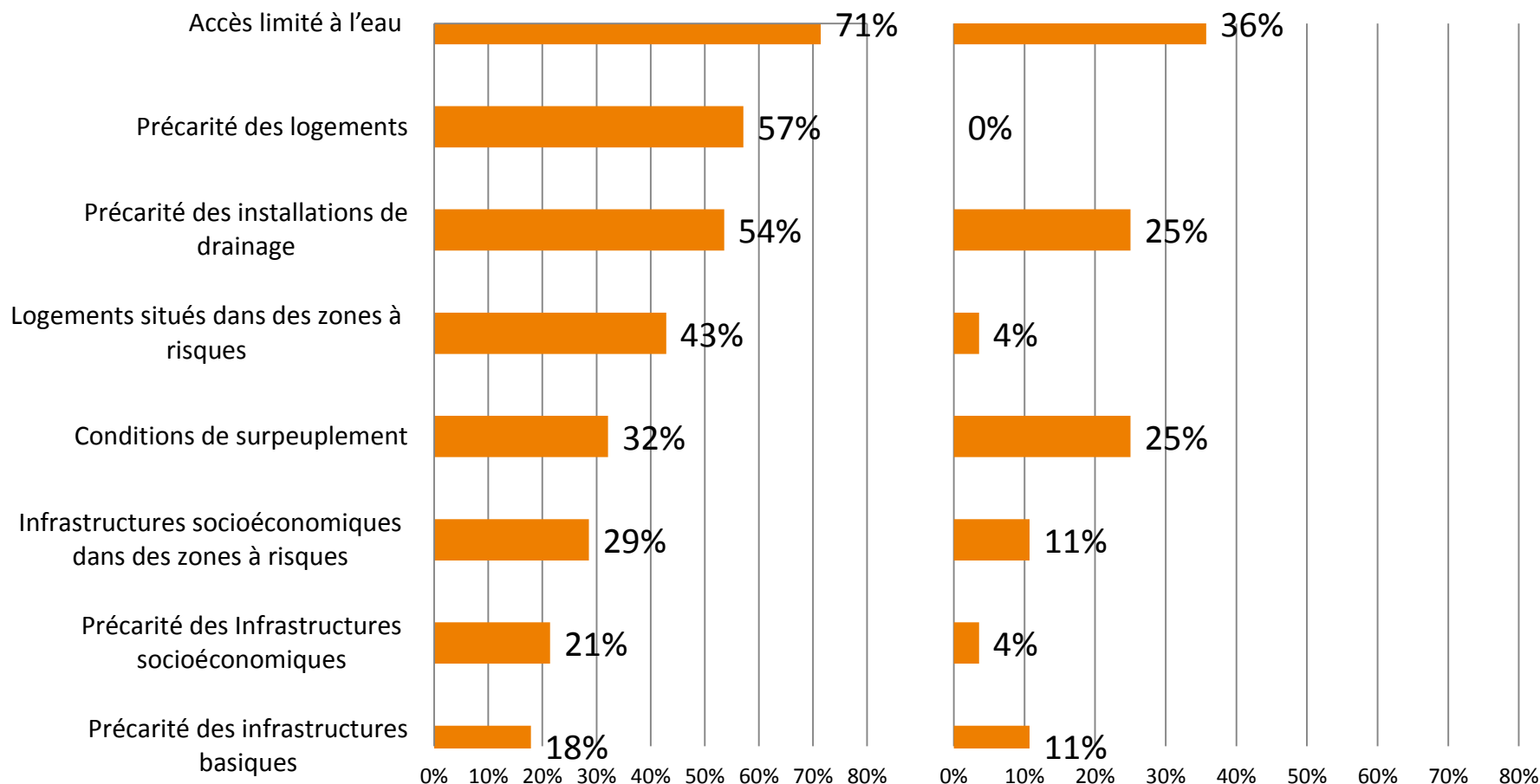
### PROBABILITÉ DE CONFLIT



## VULNERABILITE ET PROBABILITE DE CONFLITS LEO

### VULNÉRABILITÉ DES POPULATIONS

### PROBABILITÉ DE CONFLIT



## PROBABILITÉ DE CONFLIT LIEE A LA PRÉCARITÉ DES INSTALLATIONS DE DRAINAGE ET D'ÉVACUATION DES EAUX USÉES DORI

Vulnérabilité	Conflit
Inondation	
Destruction des maisons	
Les voies deviennent inaccessibles	
Les caniveaux ne sont pas curés ou se trouvent bouchés causant des graves maladies (souvent cause de la prolifération de moustiques)	
Dégats dans les villages et dans les champs	
Risque d'accident ou de noyade en raison des caniveaux non fermés	

## VULNÉRABILITÉ OU LA PROBABILITÉ DE CONFLIT LIES AUX INFRASTRUCTURES SOCIOÉCONOMIQUES SITUÉES DANS DES ZONES À RISQUES **DORI**

VULNÉRABILITÉ	CONFLIT
Le CHR de Dori est situé dans une zone à risque d'inondation par défaut	
Certaines écoles inaccessibles après les pluies causant la perturbation des cours	
Certaines école mal construite (dans le lit de rivière, par exemple) et inondées	
Accroissement des risque de perte des vies humaine et des biens	
Difficultes de prise en charge des patients ou malades	

## VULNÉRABILITÉ DES POPULATIONS ET PROBABILITÉ DE CONFLIT LIES A LA PRÉCARITÉ DES INSTALLATIONS DE DRAINAGE ET D'ÉVACUATION DES EAUX USÉES OUAGA

Vulnérabilité	Conflit
Occupations anormales des canalisations en utilisant ces installation pour des dépotoirs d'ordures. Cela crée un blocage au passage de l'eau, avec pour corollaire l'inondation à l'amont	
Pollution de l'air	Mécontentement des populations entrainant des révoltes
Manque d'assainissement causant la dégradation des conditions d'hygiène et des milieux de vie	
Manque d'infrastructure pour évacuer des eaux peut causer des inondations	

# VULNÉRABILITÉ ET PROBABILITÉ DE CONFLIT LIES LOGEMENTS SITUÉS DANS DES ZONES À RISQUES OUAGA

Vulnérabilité	Conflit
Augmentation du niveau d'exposition des populations (et leurs biens) aux catastrophes	Conflit entre Etat et population dû à la délocalisation des populations par l'Etat
Manque de mesure sécurités dans la plupart de ces zones	Le tissu social peut être touché et entraîner des révoltes

# VULNÉRABILITÉ ET PROBABILITÉ DE CONFLIT LIES A LA CORRUPTION :LEO

<b>Vulnérabilité</b>	<b>Conflit</b>
Corruption entraine dissipation de fonds alloués donc aggravation de la vulnérabilité par rapport aux catastrophes	Corruption est facteur de conflit entre propriétaires terriens et migrants
Corruption conditionne l'aide à l'argent	Population spoliée par la corruption égale population révoltée
Corruption égale projets non réalisés.	Corruption peut entrainer Conflits entre couches sociales
Corruption appauvrit les populations et les rend plus vulnérables	
Corruption décourage populations	

## LA VULNÉRABILITÉ ET PROBABILITÉ DE CONFLIT LIES A L'ACCES LIMITÉ À L'EAU LEO

Vulnérabilité	Conflit
Manque de points d'eau = exposition à la maladie	Manque d'eau = conflit
Eau non potable= problème santé	Inadéquation entre les sources d'eau et le nombre élevé de la population
Epizooties	Le manque de points d'eau peut déclencher les conflits latents
Des localités plus vulnérables par manque d'eau	Manque d'eau équivaut à forte probabilité de conflits
	Un seul forage = conflit inévitable
	Forte probabilité de conflit en Mars et Avril où le manque d'eau est plus crucial



## PRÉCARITÉ DES INSTALLATIONS DE DRAINAGE ET D'ÉVACUATION DES EAUX USÉES. EFFICACITE DES INTERVENTIONS **DORI**

Type d'acteur et action menée	EFFICACITÉ MOYENNE PERÇUE	Nombre de personnes donnant leur avis
<b>Gouvernement local</b>	<b>2.75</b>	<b>4</b>
Réalisation de caniveaux	2.75	4
<b>Gouvernement National</b>	<b>3.00</b>	<b>1</b>
Branchement particulier ONEA	3.00	1

## PRÉCARITÉ DES INSTALLATIONS DE DRAINAGE ET D'ÉVACUATION DES EAUX USÉES EFFICACITE DES INTERVENTIONS **OUAGA**

Type d'acteur et action menée	EFFICACITÉ MOYENNE PERÇUE	Nombre de personnes donnant leur avis
<b>Gouvernement local</b>	<b>2.41</b>	<b>17</b>
Curage des caniveaux	2.60	10
Réalisation des caniveaux	2.20	5
Sensibilisation	2.00	2
<b>Gouvernement National</b>	<b>2.67</b>	<b>3</b>
Curage et réalisation des caniveaux	2.67	3

Un total de 12 sur 19 personnes (63%) connaissent des interventions

## LOGEMENTS SITUÉS DANS DES ZONES À RISQUES EFFICACITE DES INTERVENTIONS **OUAGA?**

Type d'acteur et action menée	EFFICACITÉ MOYENNE PERÇUE	Nombre de personnes donnant leur avis
<b>Gouvernement local</b>	<b>2.50</b>	<b>8</b>
Délocalisation des populations	2.50	4
Interdiction de construction des zones à risque	3.00	1
Sensibilisation	2.33	3
<b>Gouvernement National</b>	<b>2.43</b>	<b>7</b>
Délocalisation des populations	2.50	4
Sensibilisation	2.50	2
Techniques d'aménagement	2.00	1

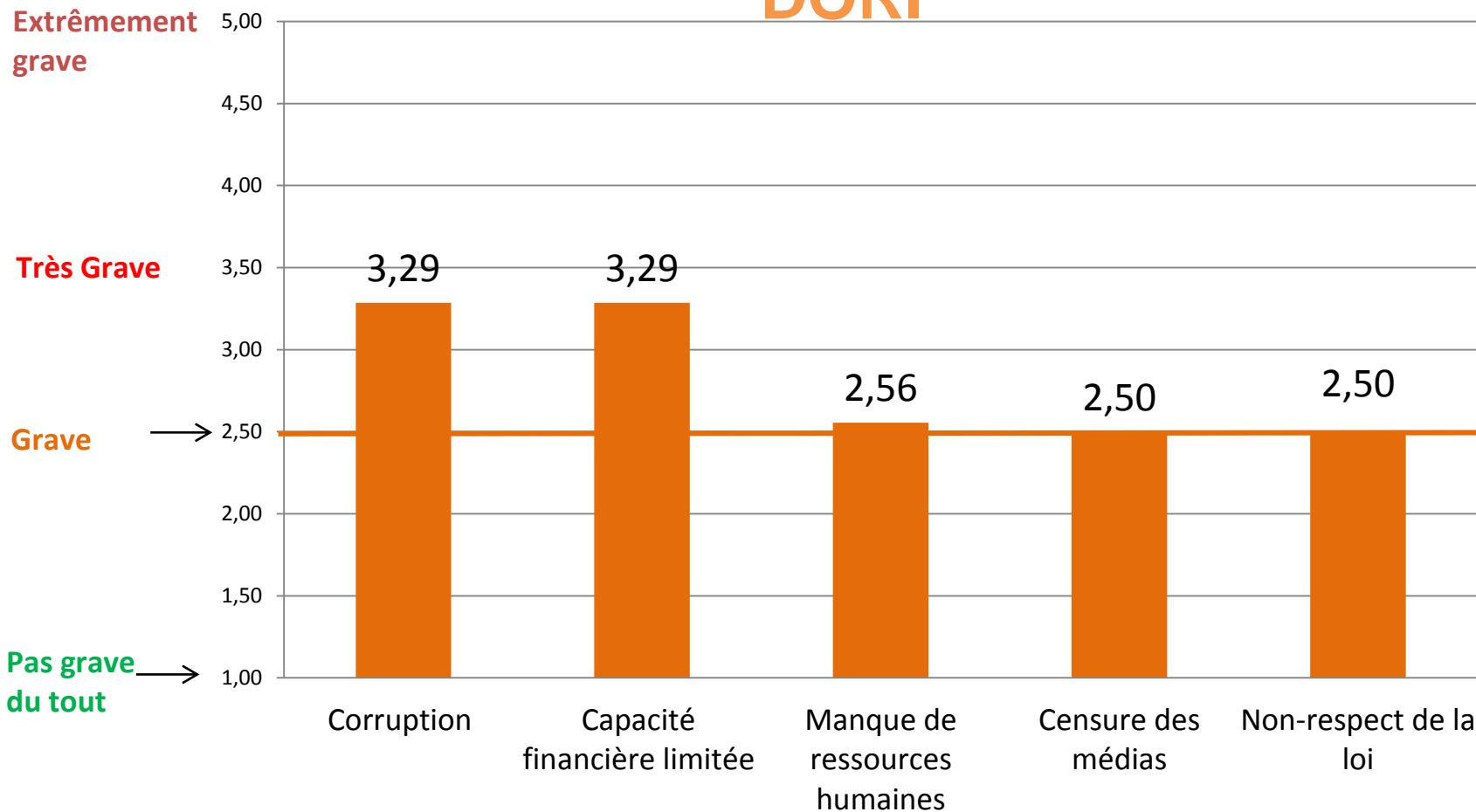
Un total de 11 sur 21 personnes (52%) connaissent des interventions

## L'ACCES LIMITÉ À L'EAU. EFFICACITE DES INTERVENTIONS LEO

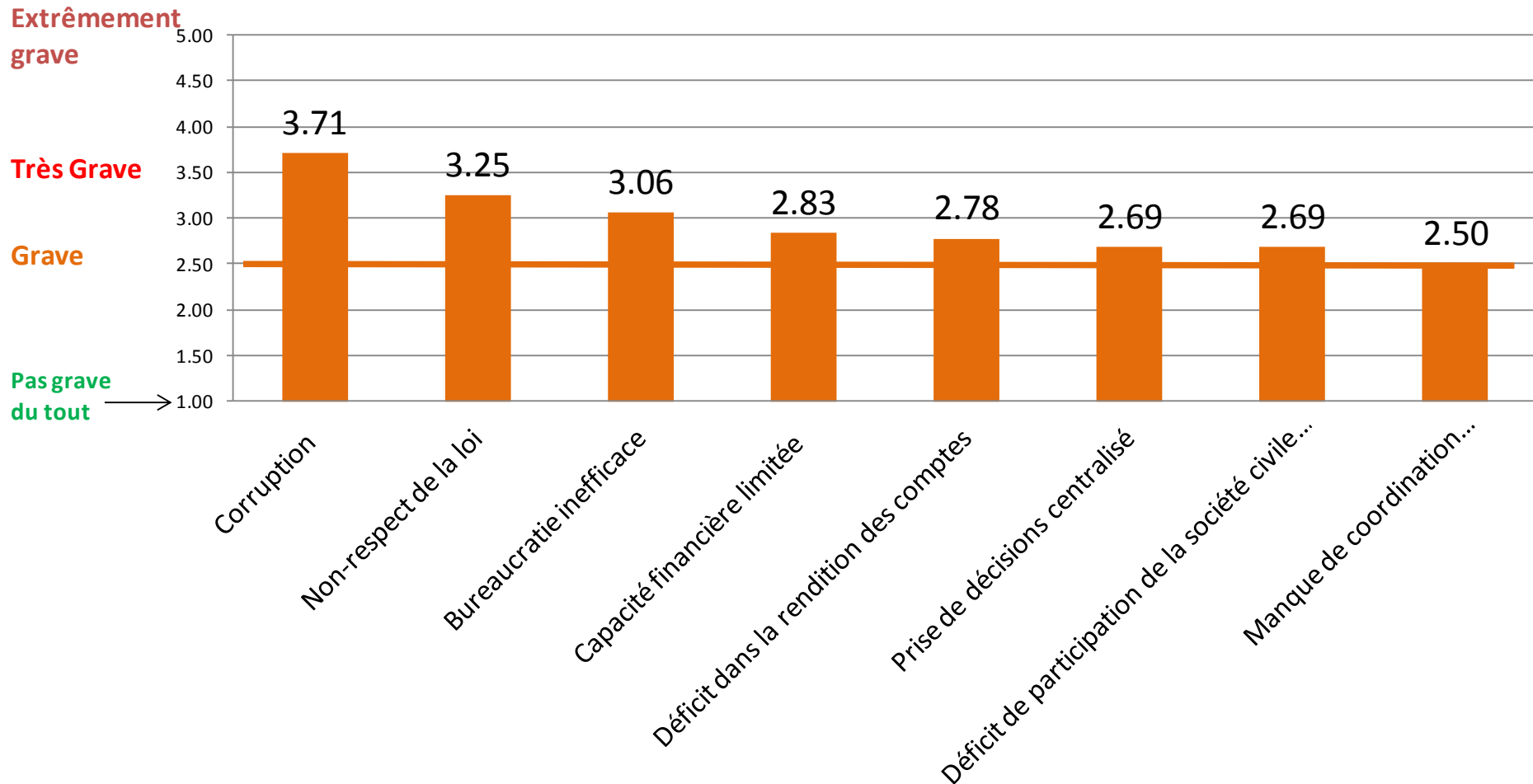
Type d'acteur et action menée	EFFICACITÉ MOYENNE PERÇUE	Nombre de personnes donnant leur avis
<b>Organisations communautaires / Société civile</b>	<b>3.00</b>	<b>1</b>
Réalisation de forages	3.00	1
<b>Organisations internationaux</b>	<b>3.50</b>	<b>2</b>
Réalisation de forages	3.50	2
<b>Gouvernement local</b>	<b>2.73</b>	<b>11</b>
Extension du réseau / Réalisation de forages et barrages	3.00	5
Réalisation de forages	2.50	4
Sensibilisation sur l'utilisation de l'eau	2.50	2
<b>Gouvernement national</b>	<b>2.71</b>	<b>7</b>
Extension du réseau / Réalisation de forages et barrages	2.00	2
Réalisation de barrages	4.00	1
Réalisation de forages	2.75	4

# NIVEAU DE GRAVITÉ DES CONDITIONS

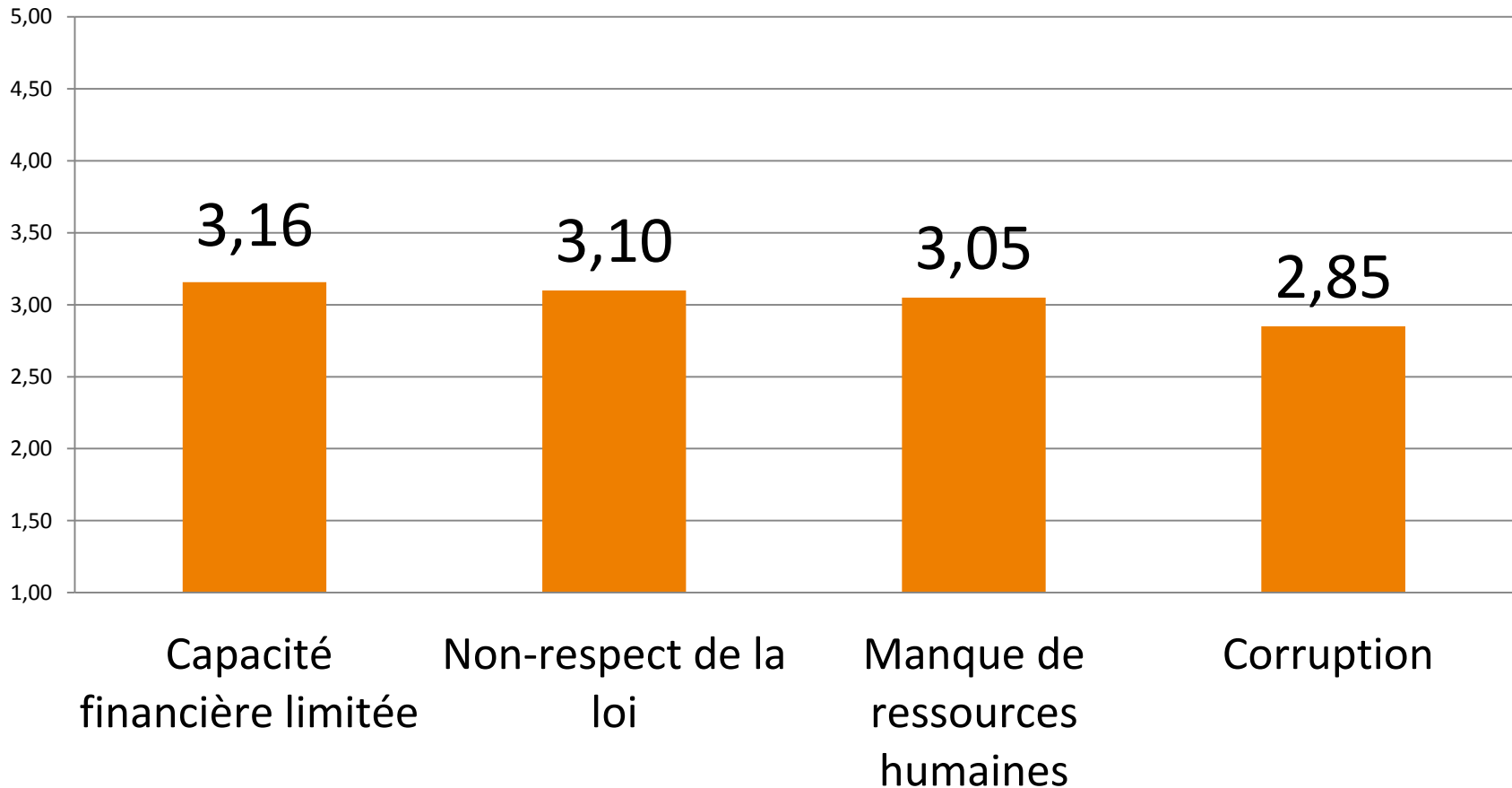
DORI



# NIVEAU DE GRAVITÉ DES CONDITIONS OUAGA

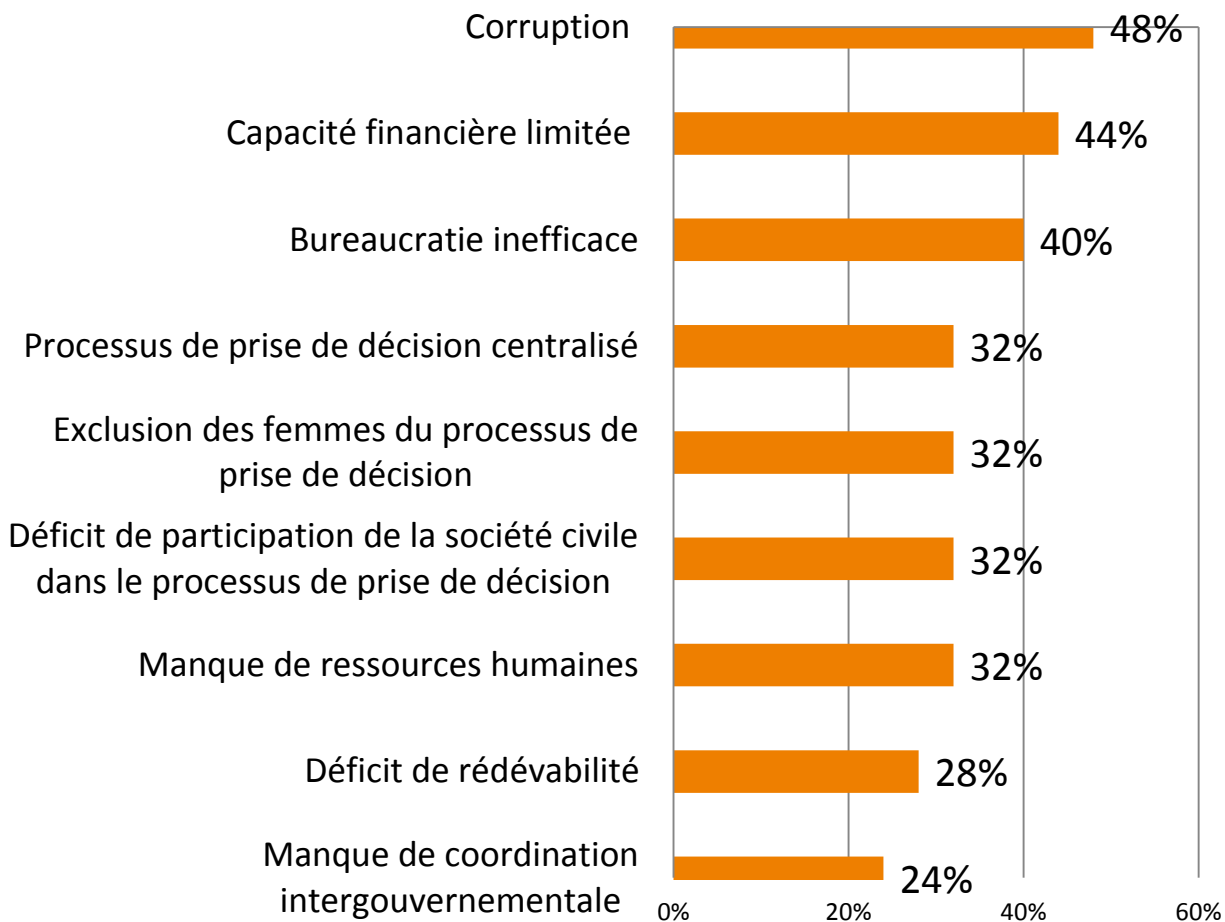


## NIVEAU DE GRAVITÉ DES CONDITIONS LEO

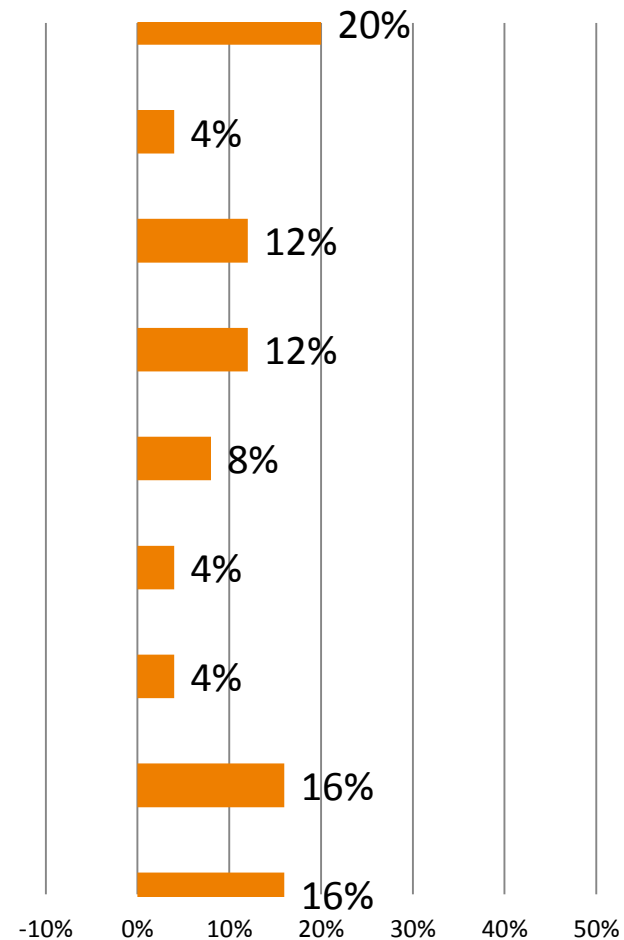


## VULNERABILITE ET CONFLITS DORI

### VULNÉRABILITÉ DES POPULATIONS



### PROBABILITÉ DE CONFLIT

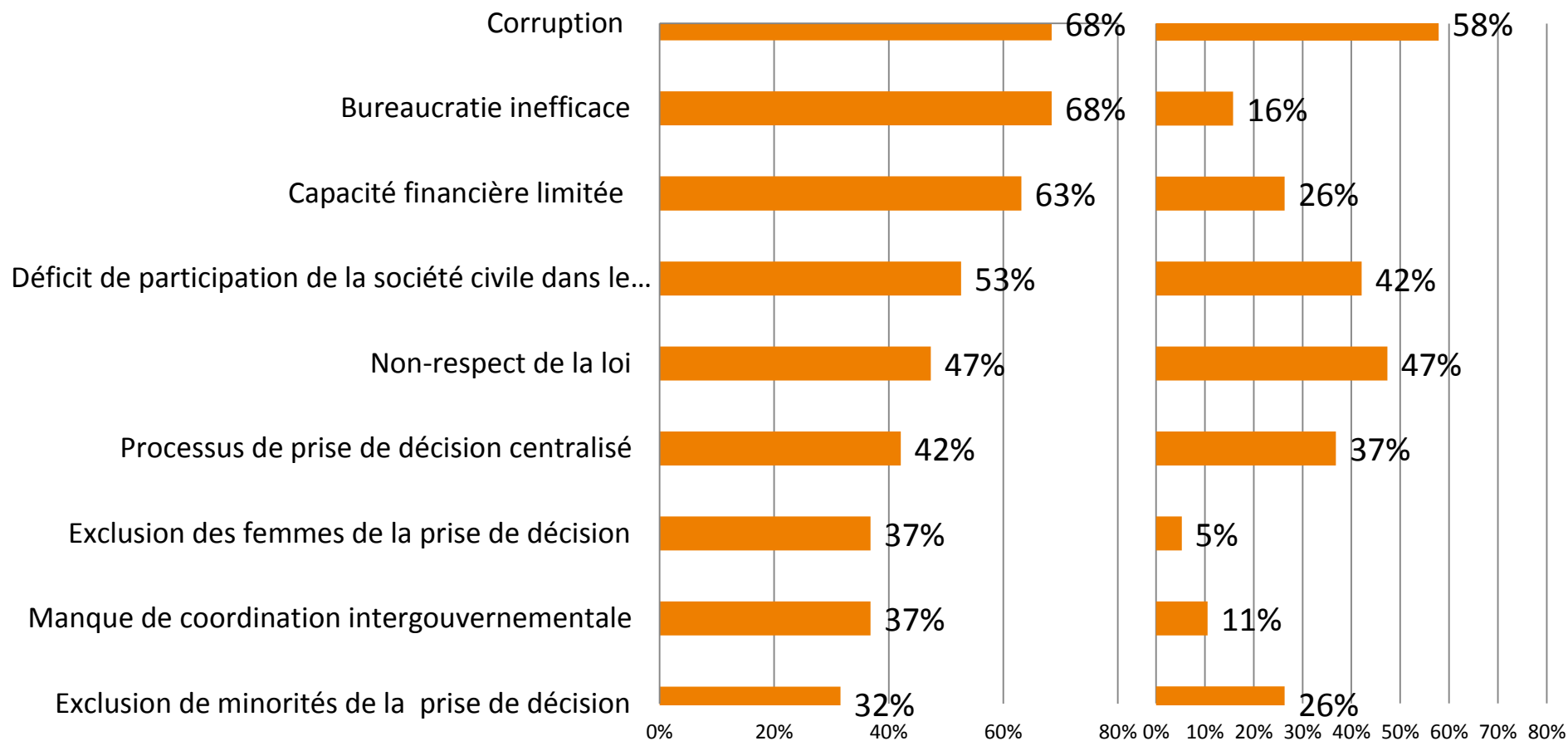




## VULNERABILITE ET CONFLITS OUAGA

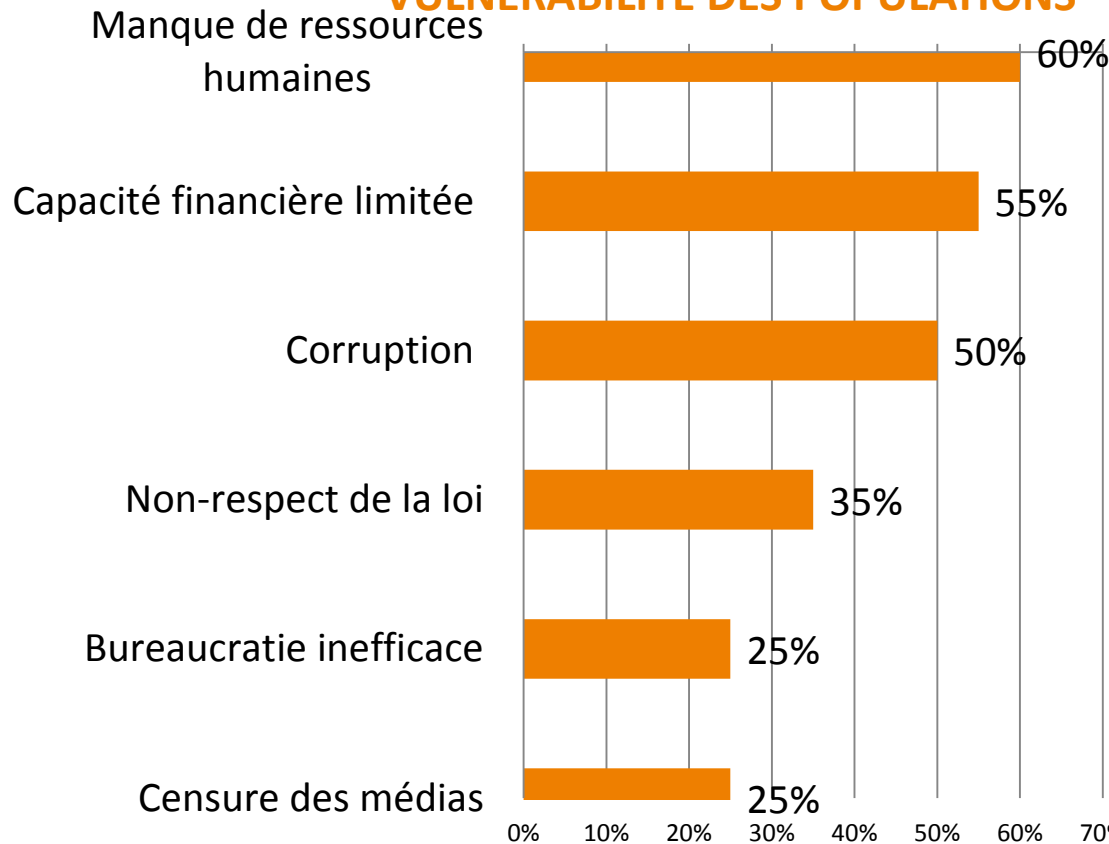
### VULNÉRABILITÉ DES POPULATIONS

### PROBABILITÉ DE CONFLIT

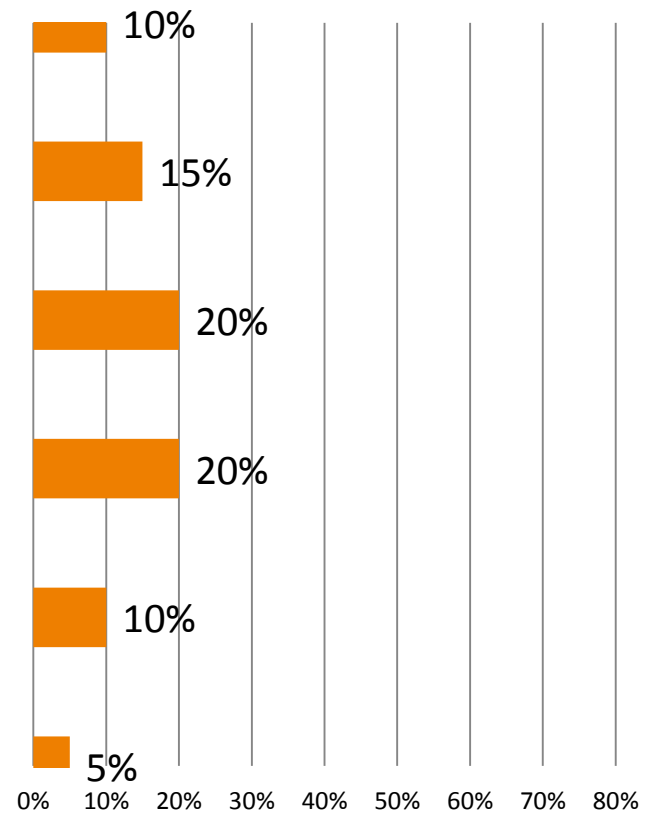


# VULNERABILITE ET CONFLITS LEO

## VULNÉRABILITÉ DES POPULATIONS



## PROBABILITÉ DE CONFLIT



# VULNÉRABILITÉ ET LA PROBABILITÉ DE CONFLIT LIES A LA **CORRUPTION DORI**

<b>VULNÉRABILITÉ</b>	<b>CONFLIT</b>
Empêcher ou limiter la réalisation de certaine activités	Possible naissance de révolution
Information limitée, les décisions sont centralisées	Frustrations et agressivités
Les gens n'ont pas les moyens de faire face à la corruption	Les gens sont complexés
La corruption fait que les objectifs de développement ne sont pas atteints	Mécontentement, plaintes et revendications
Dominance des plus forts	Les gens se sentent exclus, ils vont s'exprimer d'une autre manière
La population ressent la corruption, si tu n'as pas d'argent, il devient impossible de résoudre un problème de papier	
Existence de corruption dans tous les domaines (social, service, famille entre commerçants et même culturel	
C'est au niveau national, les investissements ne peuvent pas être durables, cercle vicieux	

# VULNÉRABILITÉ ET PROBABILITÉ DE CONFLIT LIES A LA CORRUPTION. OUAGA

Vulnérabilité	Conflit
Mauvaise qualité des infrastructures réalisées et l'inefficacité des mesures prévention et de ripostes aux catastrophes	Mécontentement et frustrations des populations qui peut entrainer une réaction et mouvements sociaux
Faible assistance aux populations	Source d'incivisme
Détournement des fonds. Non utilisation des moyens pour les buts qu'ils ont été débloqués	Renforcement de l'injustice
Mauvaise gestion ou gestion familiale des ressources et du pouvoir	
mauvaise gestion des ressources de prévention et de gestion des catastrophes, ce qui les rendent inefficaces	
Exacerbation de la pauvreté des populations	

# VULNÉRABILITÉ ET PROBABILITÉ DE CONFLIT LIES A LA CORRUPTION :LEO

<b>Vulnérabilité</b>	<b>Conflit</b>
Corruption entraine dissipation de fonds alloués donc aggravation de la vulnérabilité par rapport aux catastrophes	Corruption est facteur de conflit entre propriétaires terriens et migrants
Corruption conditionne l'aide à l'argent	Population spoliée par la corruption égale population révoltée
Corruption égale projets non réalisés.	Corruption peut entrainer Conflits entre couches sociales
Corruption appauvrit les populations et les rend plus vulnérables	
Corruption décourage populations	

# CORRUPTION. EFFICACITE DES INTERVENTIONS **DORI**

Type d'acteur et action menée	EFFICACITÉ MOYENNE PERÇUE	Nombre de personnes donnant leur avis
<b>Organisations communautaires ou de la société civile</b>	<b>3.00</b>	<b>1</b>
Sensibilisation / tenue de rencontres	3.00	1
<b>Gouvernement National</b>	<b>2.71</b>	<b>7</b>
Inspection au niveau des ministères, enquêtes parlementaires	2.00	1
Sensibilisation / tenue de rencontres	3.50	2
Réseau de lutte anti-corruption	3.00	1
Création de l'ASCE (Autorité supérieur de contrôle de l'état )	3.00	1
Création du CNLC (Comité National de Lutte contre la Corruption)	2.00	1
Mise en place d'un comité de lutte contre la corruption	2.00	1

## CORRUPTION.EFFICACITE DES INTERVENTIONS **OUAGA**

Type d'acteur et action menée	EFFICACITÉ MOYENNE PERÇUE	Nombre de personnes donnant leur avis
<b>Organisations communautaires / Société civile</b>	<b>1.70</b>	<b>9</b>
Production/ publication de rapports par le RENLAC	2.00	5
Sensibilisation et plaidoyer (RENLAC)	1.33	4
<b>Organisations Internationales</b>	<b>3.00</b>	<b>1</b>
Sensibilisation et plaidoyer	3.00	1
<b>Gouvernement National</b>	<b>1.92</b>	<b>13</b>
L'adoption des lois / textes par l'État	1.50	4
Création de structures de lutte contre la corruption	2.33	3
Sensibilisation et plaidoyer	2.00	3
Contrôle, poursuites judiciaires et sanctions par l'Etat	2.00	3

Un total de 14 sur 19 personnes (74%) connaissent des interventions

## CORRUPTION. EFFICACITE INTERVENTIONS **LEO**

Mise en place des structures de lutte contre la corruption	EFFICACITÉ MOYENNE PERÇUE	Nombre de personnes donnant leur avis
<b>Organisations communautaires / Société civile</b>	<b>2.33</b>	<b>3</b>
Mise en place des structures de lutte contre la corruption	3.00	1
Actions de sensibilisation par le RENLAC	2.00	2
<b>Organisations Internationales</b>	<b>2.00</b>	<b>1</b>
Interpellations	2.00	1
<b>Gouvernement local</b>	<b>3.00</b>	<b>1</b>
Mise en place des structures de lutte contre la corruption	3.00	1
<b>Gouvernement national</b>	<b>2.22</b>	<b>9</b>
Mise en place des structures de lutte contre la corruption	2.25	<b>8</b>
Sensibilisation sur les procédures normales et le suivi	2.00	1



# VULNÉRABILITÉ ET PROBABILITÉ DE CONFLIT LIÉS A LA BUREAUCRATIE INEFFICACE **OUAGA**

Vulnérabilité	Conflit
La lenteur dans les processus de prise de décisions dans la gestion des catastrophes	Source de frustration et mécontentement des populations
Laxisme et manque d'action concrète nécessaire sur le terrain	
Application des mesures non efficaces	
Mauvaise gestion de ressources	
Mauvaise gestion technique des opérations	
Incapacité de répondre aux besoins des populations	
Les vulnérables n'ont souvent pas ce qui leur est dû (dotation ou donation)	

## BUREAUCRATIE INEFFICACE INTERVENTIONS?

Type d'acteur et action menée	EFFICACITÉ MOYENNE PERÇUE	Nombre de personnes donnant leur avis
<b>Organisations Internationales</b>	<b>3.00</b>	<b>1</b>
Échange d'expertise	3.00	1
<b>Gouvernement National</b>	<b>2.50</b>	<b>2</b>
Les programmes de formation du personnel	2.50	2

Un total de 2 sur 19 personnes (11%) connaissent des interventions

**Merci de votre attention!**